



ОБЩЕСТВО С ОГРАНИЧЕННОЙ ОТВЕТСТВЕННОСТЬЮ
“ИНСТРОЙПРОЕКТ”

СРО-П-079-14122009 от 14.12.2009г.
Регистрационный номер в реестре членов: 178 от 08.02.2018г.

Заказчик – ООО «Газпром инвестгазификация»
Генпроектировщик - АО «СТНГ»
Проектировщик - АО «ПИ №1»

Проект межевания территории линейного объекта

**«Газопровод межпоселковый по ул. Менделеева в г.
Алатырь и межпоселковый газопровод высокого
давления п. Новиковка - п. Знаменка - п. Анютино
Алатырского района Чувашской республики для
газоснабжения комбината керамических изделий ООО
«Стройкерамика» (закольцовка)»**

СТНГ2.5159.11-21/1136-1-ПМТ



ОБЩЕСТВО С ОГРАНИЧЕННОЙ ОТВЕТСТВЕННОСТЬЮ

“ИНСТРОЙПРОЕКТ”

СРО-П-079-14122009 от 14.12.2009г.

Регистрационный номер в реестре членов: 178 от 08.02.2018г.

Заказчик – ООО «Газпром инвестгазификация»

Генпроектировщик - АО «СТНГ»

Проектировщик - АО «ПИ №1»

Проект межевания территории линейного объекта

«Газопровод межпоселковый по ул. Менделеева в г. Алатырь и межпоселковый газопровод высокого давления п. Новиковка - п. Знаменка - п. Анютино Алатырского района Чувашской республики для газоснабжения комбината керамических изделий ООО «Стройкерамика» (закольцовка)»

СТНГ2.5159.11-21/1136-1-ПМТ

Главный инженер _____ А.Л. Решетников

Главный инженер проекта _____ С.В. Медведев



Изм.	№ док.	Подп.	Дата

СОДЕРЖАНИЕ

№ п/п	Наименование	Страница
Основная (утверждаемая) часть		
1	Общие сведения	4
2	Перечень земельных участков, которые полностью или частично попадают в границы зоны планируемого размещения объекта	7
3	Перечень образуемых земельных участков, предназначенных для постоянного отвода в связи со строительством объекта	8
4	Каталог координат характерных точек границ образуемых земельных участков, предназначенных для постоянного отвода в связи со строительством объекта	8
5	Перечень образуемых земельных участков, частей земельных участков, предназначенных для временного отвода в связи со строительством объекта	9
6	Каталог координат характерных точек границ образуемых земельных участков, частей земельных участков, предназначенных для временного отвода в связи со строительством объекта	11
7	Чертеж межевания территории	18
Материалы по обоснованию		
8	Чертеж межевания территории	30
Приложение		
	Письмо Министерства строительства, архитектуры и жилищно-коммунального хозяйства Чувашской Республики от 14.03.2018 г. № 07-02/3555	42
	Приказ Министерства строительства, архитектуры и жилищно-коммунального хозяйства Чувашской Республики от 14.03.2018 г. № 03/1-03/163	43
	Письмо Администрации города Алатыря Чувашской Республики от 04.05.2018 г. № 1412	52
	Письмо Администрации Алатырского района Чувашской Республики от 07.05.2018 г. №1576	53
	Письмо Минприроды России от 07.03.2018 г. №12-53/6638	55
	Письмо Минприроды Чувашии от 12.01.2018 г. №4/10-273-2	57
	Письмо Администрации Алатырского района Чувашской Республики от 28.02.2018 г. №704-6	58
	Письмо Минкультуры России от 17.01.2018 г. №322-12-02	59
	Письмо Минкультуры Чувашии от 09.02.2018 №05/23-789	61
	Письмо Администрации Алатырского района Чувашской Республики от 28.02.2018 г. №704-5	63
	Письмо Минсельхоз России Депмелиорация от 29.01.2018 г. №20/60	65
	Письмо Минсельхоз Чувашии от 16.01.2018 г. №02/12-241	66
	Письмо Администрации Алатырского района Чувашской Республики от 28.02.2018 г. №704-3	67
	Письмо Госветслужбы Чувашии от 22.01.2018 г. №05-31/210	68

Взам. инв. №		Подпись и дата		СТНГ2.5159.11-21/1136-1-ПМТ					
Изм.	Кол.у	Лист	№ док	Подпись	Дата	Содержание Проект межевания территории ООО «ИНСТРОЙПРОЕКТ»			
Разработал	Кисаримова А.В.	09.06.18	09.06.18	09.06.18	09.06.18				Стадия
Проверил	Барышева О. А.					П	3	68	
Инв. № орг.									

1. Общие сведения

Документация по планировке территории для строительства линейного объекта «Газопровод межпоселковый по ул. Менделеева в г. Алатырь и межпоселковый газопровод высокого давления п. Новиковка - п. Знаменка - п. Анютино Алатырского района Чувашской республики для газоснабжения комбината керамических изделий ООО «Стройкерамика» (закольцовка)» подготовлена в целях обеспечения устойчивого развития территорий, выделения элементов планировочной структуры, установления границ земельных участков, предназначенных для строительства планируемого к размещению линейного объекта, установления границ зоны планируемого размещения объекта капитального строительства.

Размещение Объекта предусмотрено Схемой территориального планирования Чувашской Республики, утвержденной постановлением Кабинета Министров Чувашской Республики от 25.12.2017 № 522.

Приказом Министерства строительства, архитектуры и жилищно-коммунального хозяйства Чувашской Республики от 14.03.2018 г. №03/1-03/163 принято решение о подготовке проекта планировки и проекта межевания территории для размещения линейного объекта «Газопровод межпоселковый по ул. Менделеева в г. Алатырь и межпоселковый газопровод высокого давления п. Новиковка - п. Знаменка - п. Анютино Алатырского района Чувашской республики для газоснабжения комбината керамических изделий ООО «Стройкерамика» (закольцовка)».

Наименование линейного объекта: «Газопровод межпоселковый по ул. Менделеева в г. Алатырь и межпоселковый газопровод высокого давления п. Новиковка - п. Знаменка - п. Анютино Алатырского района Чувашской республики для газоснабжения комбината керамических изделий ООО «Стройкерамика» (закольцовка)».

Код стройки: 21/1136-1

Местоположение линейного объекта: Чувашская Республика, г. Алатырь и Алатырский район.

Основные характеристики объекта:

№ п/п	Наименование показателей	Значение по проекту
1	Класс в зависимости от давления	II
2	Класс опасности	III
3	Давление, МПа	0,6
4	Протяженность, м	6894,76
5	Способ прокладки	Подземный
6	Средняя ширина полосы отвода, м	17,5
7	Ширина охранной зоны проектируемого газопровода, м	5
8	Ширина охранной зоны проектируемого ГРПШ, м	10

Проектная документация по объекту «Газопровод межпоселковый по ул. Менделеева в г. Алатырь и межпоселковый газопровод высокого давления п. Новиковка - п. Знаменка - п. Анютино Алатырского района Чувашской республики для газоснабжения комбината керамических изделий ООО «Стройкерамика» (закольцовка)» включает в себя:

Взам. инв. №	СТНГ2.5159.11-21/1136-1-ПМТ						Стадия	Лист	Листов
Подпись и дата	Проект межевания территории Основная (утверждаемая) часть						ООО «ИНСТРОЙПРОЕКТ»		
Инв. № орг.									

1. Врезка проектируемого стального газопровода Ø159x5,0мм в действующий подземный стальной газопровод Ø219мм, прокладка и выход из земли в футляре Ø273x6,0мм на ПК0+6,9 м в ограждении ПУУРГ;
2. Установка ШУУРГ-2100-РС4М-У-0,6-03 в металлическом ограждении, с устройством молнии защиты и заземления;
3. Отпуск стального газопровода Ø159x5,0мм в футляре Ø273x6,0мм в ограждении ШУУРГ (ПК 0+11,9м), переход сталь-полиэтилен Ø159- Ø160мм (ПК0+13,9м) и прокладка подземного газопровода до шарового полиэтиленового крана ПЭ100 SDR11 Ø160мм (ПК 68+64,83м);
4. Подземный шаровой кран ПЭ100 SDR11 Ø160мм в металлическом ограждении с выводом штока под люк;
5. Переход р. Сура методом наклонно-направленного бурения;
6. Подземный шаровой кран ПЭ100 SDR11 Ø160мм в металлическом ограждении с выводом штока под люк;
7. Присоединение проектируемого газопровода ПЭ100 ГАЗ SDR11 Ø160x14,6мм к действующему межпоселковому газопроводу Ø110x10,0мм;
- 8.1 Присоединение к действующему стальному газопроводу Ø219мм выполняется с помощью тройника заводского изготовления Тройник 168,1x7,1 ГОСТ 17376-2001 и приспособления для врезки под давлением ПВГМ-09;
- 8.2 ШУУРГ-2100-РС4М-У-0,6 устанавливается на опорную площадку из стального уголка 100x100x6,5мм по ГОСТ 8509-93, закрепленную на 4-х опорных стойках из стальной трубы Ø89x3,5мм ГОСТ 10704-02. Основания стоек являются закладными элементами опорной плиты-фундамента для установки ШУУРГ. Площадка для установки узла учета имеет щебеночное покрытие h=100мм, уложенное на песчаное основание h=200мм, с промежуточной герметизацией полимерной пленкой. Ограждение площадки выполнено из столбов и сетчатых панелей. Столбы, выполненные из металлической трубы Ø89x3,5 бетонируются в фундаменты. Сетчатые панели изготавливаются из равнополочного уголка и металлической сетки с красным полимерным покрытием (ПВХ) ГОСТ 5336-80. Сетка крепится к уголкам с помощью металлического прутка обычной точности Ø5мм ГОСТ 2590-2006 мм.

Общая протяженность газопровода высокого давления II категории Ø63x5,8 составляет 6894,76 м. Протяженность проектируемого кабеля защиты составляет 315 м.

Площадь земельного участка, выделяемого под строительство межпоселкового газопровода – 12,0953 га.

Согласно Постановления Правительства РФ от 20.11.2000 г. №878 «Об утверждении Правил охраны газораспределительных сетей» устанавливается охранная зона газопровода:

- вдоль трассы газопровода и полиэтиленовых труб в виде территории, ограниченной условными линиями, проходящими на расстоянии 3,0 м от газопровода со стороны провода-спутники и 2,0 с противоположной стороны;
- вокруг газорегуляторного пункта – в виде территории на расстоянии 10,0 м от границ ограждения ГРПШ.

Граница полосы отвода газопровода совпадает с границей зоны планируемого размещения объекта.

Ив.№ ориг.	Подпись и дата	Взам. инв. №
------------	----------------	--------------

Изм.	Кол.у	Лист	№ док	Подпись	Дата	СТНГ2.5159.11-21/1136-1-ПМТ	Лист
							5

Зона планируемого размещения объекта располагается на территории следующих муниципальных образований – город Алатырь, Алатырский район (Стемасское сельское поселение, Алтышевское сельское поселение).

Определение границ полосы отвода газопровода в зависимости от его максимально допустимого давления и диаметра, требований обеспечения безопасности, а также других условий производится с учетом установленных норм отвода. Нормы отвода земель для размещения газопроводов определены строительными нормами от 30.03.1973 № 452-73 (утверждены Постановлением Госстроя СССР от 30.03.1973).

Для подземных газопроводов в соответствии со Строительными нормами от 30.03.1973 № 452-73 предусмотрено предоставление земельных участков, необходимых на период строительства, во временное пользование, а земельных участков, занятых запорной арматурой (ГРПШ, трубопроводные краны, клапаны в местах выхода на поверхность) – в постоянное пользование. Таким образом, полоса отвода подземного газопровода включает в себя земельные участки, предоставляемые в постоянное пользование и во временное пользование на период строительства.

При подготовке проекта межевания территории определение местоположения границ, образуемых и (или) изменяемых земельных участков, а также их частей осуществляется в соответствии с градостроительными регламентами и нормами отвода земельных участков для конкретных видов деятельности, иными требованиями к образуемым и (или) изменяемым земельным участкам, установленными федеральными законами и законами субъектов РФ, техническими регламентами, сводами правил.

Образование земельных участков для размещения объекта осуществляется в соответствии с утвержденным проектом межевания территории.

Проектом межевания территории предусмотрено образование частей земельных участков, образование земельных участков из земель, находящихся в государственной или муниципальной собственности.

В границах зоны планируемого размещения объекта расположены земельные участки, относящиеся к следующим категориям земель:

- земли населенных пунктов;
- земли сельскохозяйственного назначения.

В соответствии с Классификатором видов разрешенного использования земельных участков, утвержденным приказом Минэкономразвития России от 01.09.2014 № 540, определены виды разрешенного использования образуемых земельных участков, попадающих в границы зоны планируемого размещения объекта:

- «Трубопроводный транспорт» (код 7.5) (размещение нефтепроводов, водопроводов, газопроводов и иных трубопроводов, а также иных зданий и сооружений, необходимых для эксплуатации названных трубопроводов).

Взам. инв. №
Подпись и дата
Инв. № ориг.

Изм.	Кол.у	Лист	№ док	Подпись	Дата	СТНГ2.5159.11-21/1136-1-ПМТ	Лист
							6

2. Перечень земельных участков, которые полностью или частично попадают в границы зоны планируемого размещения объекта

№	Кадастровый номер земельного участка	Категория земель	Вид разрешенного использования по документу	Вид права, правообладатель	Площадь земельного участка по сведениям ЕГРН, кв. м
1	2	3	4	5	6
1	21:03:010558:1	Земли населённых пунктов	Для размещения парка дендрария	Собственность, МО г. Алатырь Чувашской Республики	320000
				Постоянное (бессрочное) пользование, АУ "Алатырский городской парк культуры и отдыха"	
2	21:03:010616:1	Земли населённых пунктов	Для размещения парка дендрария, сенокосения	Собственность, МО г. Алатырь Чувашской Республики	1540000
				Постоянное (бессрочное) пользование, ГПУ "Алатырский дендрологический парк"	
3	21:06:250201:35	Земли сельскохозяйственного назначения	Сельскохозяйственное использование	Аренда (весь), Веров Александр Геннадьевич	243939
4	21:06:250201:41	Земли сельскохозяйственного назначения	Для сельскохозяйственного производства	Долевая собственность	447995
				Аренда (весь), ООО "НДН-агро"	
5	21:06:250201:46	Земли сельскохозяйственного назначения	Для сельскохозяйственного производства	—	552800
6	21:06:250201:47	Земли сельскохозяйственного назначения	Для сельскохозяйственного производства	—	11000
7	21:06:250201:44	Земли сельскохозяйственного назначения	Для сельскохозяйственного производства	—	690000
8	21:06:210201:140	Земли сельскохозяйственного назначения	Для сельскохозяйственного производства	—	532000
9	21:06:250201:43	Земли сельскохозяйственного назначения	Для сельскохозяйственного производства	—	216700
10	21:03:010545, 21:03:010557, 21:03:010556	Земли населенных пунктов	—	—	—
11	21:06:250201, 21:03:010558, 21:06:210201	Земли сельскохозяйственного назначения	—	—	—

Изм.	Кол.у	Лист	№ док	Подпись	Дата

СТНГ2.5159.11-21/1136-1-ПМТ

Лист

7

3. Перечень образуемых земельных участков, предназначенных для постоянного отвода в связи со строительством объекта

В постоянное пользование под размещение проектируемой ГРПШ и крановых узлов образуется 2 земельных участка и 2 образуемые части земельного участка.

№ п/п	Кадастровый номер изменяемого земельного участка	Обозначение образуемого земельного участка (части земельного участка)	Категория земель	Вид разрешенного использования по классификатору	Площадь образуемого земельного участка (части земельного участка), кв. м
1	2	3	4	5	7
1	21:03:010557	21:03:010557:3У1	Земли населенных пунктов	Трубопроводный транспорт	32
2	21:03:010558:1	21:03:010558:1/чзу2	Земли населенных пунктов	Трубопроводный транспорт	4
3	21:03:010616:1	21:03:010616:1/чзу2	Земли населенных пунктов	Трубопроводный транспорт	4
4	21:06:210201	21:06:210201:3У5	Земли сельскохозяйственного назначения	Трубопроводный транспорт	4

4. Каталог координат характерных точек границ образуемых земельных участков, предназначенных для постоянного отвода в связи со строительством объекта

Обозначение характерной точки	Координаты, м	
	X	Y
Система координат МСК-21 зона 1		
Обозначение образуемого земельного участка	21:03:010557:3У1	
Площадь образуемого земельного участка, кв. м	32	
34	263536.55	1189916.54
35	263536.43	1189924.54
36	263532.43	1189924.48
37	263532.55	1189916.48
34	263536.55	1189916.54
Обозначение образуемой части земельного участка	21:03:010558:1/чзу2	
Площадь образуемой части земельного участка, кв. м	4	
78	262968.95	1191134.84
79	262966.98	1191135.15
80	262966.67	1191133.18
81	262968.64	1191132.86
78	262968.95	1191134.84
Обозначение образуемой части земельного участка	21:03:010616:1/чзу2	
Площадь образуемой части земельного участка, кв. м	4	
90	263002.86	1191347.87
91	263000.89	1191348.18
92	263000.57	1191346.21
93	263002.55	1191345.89
90	263002.86	1191347.87
Обозначение образуемого земельного участка	21:06:210201:3У5	
Площадь образуемого земельного участка, кв. м	4	
123	264488.14	1194278.25
124	264486.88	1194279.80
125	264485.33	1194278.54
126	264486.59	1194276.99
123	264488.14	1194278.25

Взам. инв. №	
Подпись и дата	
Инв. № ориг.	

Изм.	Кол.у	Лист	№ док	Подпись	Дата	СТНГ2.5159.11-21/1136-1-ПМТ	Лист
							8

5. Перечень образуемых земельных участков, частей земельных участков, предназначенных для временного отвода в связи со строительством объекта

Земельные участки и их части, испрашиваемые во временное пользование на период строительства проектируемого газопровода, возвращаются правообладателям после завершения строительных работ и рекультивации нарушенных земель.

Для предоставления во временное пользование на период строительства газопровода образуется 9 земельных участков, а также 9 частей земельного участка. На все земельные участки получены разрешения на использование земель или земельных участков, без предоставления земельных участков и установления сервитутов, сроком – 3 года.

№ п/п	Кадастровый номер изменяемого земельного участка	Обозначение образуемого земельного участка, части земельного участка	Категория земель	Вид разрешенного использования по классификатору, цель образования части земельного участка	Площадь контура образуемого земельного участка, кв. м	Площадь образуемого земельного участка (части), кв. м
1	2	3	4	5	6	7
1	21:03:010558:1	21:03:010558:1/чзу1	Земли населённых пунктов	Для строительства линейного объекта «Газопровод межпоселковый по ул. Менделеева в г. Алатырь и межпоселковый газопровод высокого давления п. Новиковка - п. Знаменка - п. Анютино Алатырского района Чувашской республики для газоснабжения комбината керамических изделий ООО «Стройкерамика» (закольцовка)»	—	1647
2	21:03:010616:1	21:03:010616:1/чзу1	Земли населённых пунктов	Для строительства линейного объекта «Газопровод межпоселковый по ул. Менделеева в г. Алатырь и межпоселковый газопровод высокого давления п. Новиковка - п. Знаменка - п. Анютино Алатырского района Чувашской республики для газоснабжения комбината керамических изделий ООО «Стройкерамика» (закольцовка)»	—	1943
3	21:06:250201:35	21:06:250201:35/чзу1	Земли сельскохозяйственного назначения	Для строительства линейного объекта «Газопровод межпоселковый по ул. Менделеева в г. Алатырь и межпоселковый газопровод высокого давления п. Новиковка - п. Знаменка - п. Анютино Алатырского района Чувашской республики для газоснабжения комбината керамических изделий ООО «Стройкерамика» (закольцовка)»	—	11746
4	21:06:250201:41	21:06:250201:41/чзу1	Земли сельскохозяйственного	Для строительства линейного объекта «Газо-	—	11969

Ивв.№ ориг.	Подпись и дата	Взам. инв. №

Инд. № ориг.	Подпись и дата	Взам. инв. №

			назначения	провод межпоселковый по ул. Менделеева в г. Алатырь и межпоселковый газопровод высокого давления п. Новиковка - п. Знаменка - п. Анютино Алатырского района Чувашской республики для газоснабжения комбината керамических изделий ООО «Стройкерамика» (закольцовка)»		
5	21:06:250201:46	21:06:250201:46/чзу1	Земли сельскохозяйственного назначения	Для строительства линейного объекта «Газопровод межпоселковый по ул. Менделеева в г. Алатырь и межпоселковый газопровод высокого давления п. Новиковка - п. Знаменка - п. Анютино Алатырского района Чувашской республики для газоснабжения комбината керамических изделий ООО «Стройкерамика» (закольцовка)»	—	22661
6	21:06:250201:47	21:06:250201:47/чзу1	Земли сельскохозяйственного назначения	Для строительства линейного объекта «Газопровод межпоселковый по ул. Менделеева в г. Алатырь и межпоселковый газопровод высокого давления п. Новиковка - п. Знаменка - п. Анютино Алатырского района Чувашской республики для газоснабжения комбината керамических изделий ООО «Стройкерамика» (закольцовка)»	—	903
7	21:06:250201:44	21:06:250201:44/чзу1	Земли сельскохозяйственного назначения	Для строительства линейного объекта «Газопровод межпоселковый по ул. Менделеева в г. Алатырь и межпоселковый газопровод высокого давления п. Новиковка - п. Знаменка - п. Анютино Алатырского района Чувашской республики для газоснабжения комбината керамических изделий ООО «Стройкерамика» (закольцовка)»	—	3055

Изм.	Кол.у	Лист	№ док	Подпись	Дата	СТНГ2.5159.11-21/1136-1-ПМТ	Лист
							10

8	21:06:210201:140	21:06:210201:140/чзУ1	Земли сельскохозяйственного назначения	Для строительства линейного объекта «Газопровод межпоселковый по ул. Менделеева в г. Алатырь и межпоселковый газопровод высокого давления п. Новиковка - п. Знаменка - п. Анютино Алатырского района Чувашской республики для газоснабжения комбината керамических изделий ООО «Стройкерамика» (закольцовка)»	—	5212
9	21:06:250201:43	21:06:250201:43/чзУ1	Земли сельскохозяйственного назначения	Для строительства линейного объекта «Газопровод межпоселковый по ул. Менделеева в г. Алатырь и межпоселковый газопровод высокого давления п. Новиковка - п. Знаменка - п. Анютино Алатырского района Чувашской республики для газоснабжения комбината керамических изделий ООО «Стройкерамика» (закольцовка)»	—	3957
10	21:03:010545, 21:03:010557, 21:03:010556	21:03:000000:3У1	Земли населенных пунктов	Трубопроводный транспорт	—	1012
		21:03:000000:3У2			—	7157
11	21:06:250201, 21:03:010558, 21:06:210201	21:06:250201:3У1	Земли сельскохозяйственного назначения	Трубопроводный транспорт	—	304
		21:00:000000:3У1			—	2372
		21:00:000000:3У2			—	877
		21:06:210201:3У1			—	2026
		21:06:210201:3У2			—	546
		21:06:210201:3У3			—	81
		21:06:210201:3У4			—	43485

6. Каталог координат характерных точек границ образуемых земельных участков, частей земельных участков, предназначенных для временного отвода в связи со строительством объекта

Обозначение характерной точки	Координаты, м	
	X	Y
Система координат МСК-21 зона 1		
Обозначение образуемой части земельного участка	21:03:010558:1/чзУ1	
Площадь образуемой части земельного участка, кв. м	1647	
71	262971.97	1191118.80
72	262978.13	1191157.50
73	262959.14	1191155.69
67	262942.12	1191152.80
74	262893.86	1191115.73
75	262912.71	1191128.29
76	262934.46	1191126.65
77	262934.08	1191121.66
71	262971.97	1191118.80

Ив.№ ориг.	Подпись и дата	Взам. инв. №
------------	----------------	--------------

Обозначение характерной точки	Координаты, м	
	X	Y
Система координат МСК-21 зона 1		
Обозначение образуемой части земельного участка	21:03:010616:1/чзу1	
Площадь образуемой части земельного участка, кв. м	1943	
82	263006.08	1191333.08
83	263015.40	1191391.64
84	263009.83	1191411.10
85	262993.90	1191406.90
86	262991.11	1191417.46
87	262978.26	1191397.56
88	262990.96	1191349.44
89	262989.41	1191339.69
82	263006.08	1191333.08
Обозначение характерной точки	Координаты, м	
	X	Y
Система координат МСК-21 зона 1		
Обозначение образуемой части земельного участка	21:06:250201:35/чзу1	
Площадь образуемой части земельного участка, кв. м	11746	
38	263162.25	1189931.36
28	263163.46	1189948.88
27	263160.03	1189948.83
39	263151.37	1189973.23
40	262862.46	1189977.11
41	262862.46	1190013.40
42	262582.21	1190028.92
43	262581.43	1190011.44
44	262835.49	1189997.37
45	262844.96	1189959.84
46	263102.54	1189956.37
47	263147.74	1189931.14
38	263162.25	1189931.36
Обозначение характерной точки	Координаты, м	
	X	Y
Система координат МСК-21 зона 1		
Обозначение образуемой части земельного участка	21:06:250201:41/чзу1	
Площадь образуемой части земельного участка, кв. м	11969	
44	262581.43	1190011.44
43	262582.21	1190028.92
48	262142.54	1190053.27
49	262097.45	1190061.89
50	262085.62	1190054.10
51	262062.10	1190060.60
52	262054.30	1190070.14
53	261887.68	1190101.99
54	261883.90	1190084.90
55	262140.41	1190035.86
44	262581.43	1190011.44
Обозначение характерной точки	Координаты, м	
	X	Y
Система координат МСК-21 зона 1		
Обозначение образуемой части земельного участка	21:06:250201:46/чзу1	
Площадь образуемой части земельного участка, кв. м	22661	
63	262867.42	1191098.12
64	262854.02	1191103.65
65	262804.04	1191072.74
66	261894.18	1190219.12
61	261899.36	1190211.12
60	261908.36	1190208.43
59	262830.39	1191073.47
63	262867.42	1191098.12

Изм.	Кол.у	Лист	№ док	Подпись	Дата
Индв.№ ориг.	Подпись и дата	Взам. инв. №			

СТНГ2.5159.11-21/1136-1-ПМТ

Лист

12

Обозначение характерной точки	Координаты, м	
	X	Y
Система координат МСК-21 зона 1		
Обозначение образуемой части земельного участка	21:06:250201:47/чзу1	
Площадь образуемой части земельного участка, кв. м	903	
88	262978.26	1191397.56
87	262991.11	1191417.46
94	262980.31	1191458.39
95	262962.73	1191456.45
88	262978.26	1191397.56
Обозначение характерной точки	Координаты, м	
	X	Y
Система координат МСК-21 зона 1		
Обозначение образуемой части земельного участка	21:06:250201:44/чзу1	
Площадь образуемой части земельного участка, кв. м	3055	
98	262983.93	1191557.72
97	263072.72	1191710.01
100	263058.67	1191720.66
101	262971.59	1191571.29
98	262983.93	1191557.72
Обозначение характерной точки	Координаты, м	
	X	Y
Система координат МСК-21 зона 1		
Обозначение образуемой части земельного участка	21:06:210201:140/чзу1	
Площадь образуемой части земельного участка, кв. м	5212	
102	263086.35	1191733.39
105	263232.74	1191984.49
106	263230.19	1192014.85
104	263078.52	1191754.70
103	263081.44	1191737.73
102	263086.35	1191733.39
Обозначение характерной точки	Координаты, м	
	X	Y
Система координат МСК-21 зона 1		
Обозначение образуемой части земельного участка	21:06:250201:43/чзу1	
Площадь образуемой части земельного участка, кв. м	3957	
107	263232.74	1191984.49
108	263269.85	1192048.12
109	263266.29	1192050.04
106	263275.59	1192066.28
105	263280.19	1192065.87
110	263355.26	1192194.63
111	263340.13	1192203.42
112	263230.19	1192014.85
107	263232.74	1191984.49
Обозначение характерной точки	Координаты, м	
	X	Y
Система координат МСК-21 зона 1		
Обозначение образуемого земельного участка	21:03:000000:3У1	
Площадь образуемого земельного участка, кв. м	1012	
1	263712.11	1189791.87
2	263710.67	1189829.58
3	263709.93	1189855.87
4	263709.40	1189862.00
5	263708.93	1189887.35
6	263704.71	1189912.95
7	263689.00	1189912.21
8	263689.02	1189911.17
9	263676.85	1189911.24
10	263676.82	1189911.63
11	263550.15	1189905.65

Ив.№ ориг.	Взам. инв. №
Подпись и дата	

Изм.	Кол.у	Лист	№ док	Подпись	Дата
------	-------	------	-------	---------	------

СТНГ2.5159.11-21/1136-1-ПМТ

12	263545.16	1189915.48
13	263544.92	1189905.22
14	263548.35	1189902.57
15	263702.18	1189909.82
16	263704.44	1189896.13
17	263705.39	1189851.51
18	263706.13	1189817.07
19	263707.36	1189817.12
20	263707.96	1189809.67
21	263706.29	1189809.52
22	263706.69	1189790.83
1	263712.11	1189791.87
Обозначение характерной точки	Координаты, м	
	X	Y
Система координат МСК-21 зона 1		
Обозначение образуемого земельного участка	21:03:000000:ЗУ2	
Площадь образуемого земельного участка, кв. м	7157	
23	263544.92	1189905.22
13	263545.61	1189934.86
24	263350.22	1189931.36
25	263299.16	1189950.92
26	263163.46	1189948.88
27	263162.25	1189931.36
28	263296.04	1189933.37
29	263358.35	1189909.50
30	263390.20	1189910.07
31	263402.41	1189914.79
32	263527.69	1189917.04
33	263527.43	1189906.08
23	263544.92	1189905.22
Обозначение характерной точки	Координаты, м	
	X	Y
Система координат МСК-21 зона 1		
Обозначение образуемого земельного участка	21:06:250201:ЗУ1	
Площадь образуемого земельного участка, кв. м	304	
49	262085.62	1190054.10
52	262097.45	1190061.89
51	262054.30	1190070.14
50	262062.10	1190060.60
49	262085.62	1190054.10
Обозначение характерной точки	Координаты, м	
	X	Y
Система координат МСК-21 зона 1		
Обозначение образуемого земельного участка	21:00:000000:ЗУ1	
Площадь образуемого земельного участка, кв. м	2372	
56	261883.90	1190084.90
54	261887.68	1190101.99
53	261884.48	1190102.60
57	261891.93	1190193.02
58	261908.36	1190208.43
59	261899.36	1190211.12
60	261894.18	1190219.12
61	261875.04	1190201.17
62	261865.75	1190088.37
56	261883.90	1190084.90
Обозначение характерной точки	Координаты, м	
	X	Y
Система координат МСК-21 зона 1		
Обозначение образуемого земельного участка	21:00:000000:ЗУ2	
Площадь образуемого земельного участка, кв. м	877	
67	262867.42	1191098.12

Взам. инв. №	
Подпись и дата	
Инв. № ориг.	

Изм.	Кол.у	Лист	№ док	Подпись	Дата

СТНГ2.5159.11-21/1136-1-ПМТ

Лист

14

68	262893.86	1191115.73
69	262927.03	1191141.21
70	262908.96	1191142.61
65	262858.86	1191106.65
64	262854.02	1191103.65
67	262867.42	1191098.12
Обозначение характерной точки	Координаты, м	
	X	Y
Система координат МСК-21 зона 1		
Обозначение образуемого земельного участка	21:06:210201:ЗУ1	
Площадь образуемого земельного участка, кв. м	2026	
95	262980.31	1191458.39
94	262963.40	1191522.51
96	262983.93	1191557.72
97	262971.59	1191571.29
98	262944.63	1191525.06
99	262962.73	1191456.45
95	262980.31	1191458.39
Обозначение характерной точки	Координаты, м	
	X	Y
Система координат МСК-21 зона 1		
Обозначение образуемого земельного участка	21:06:210201:ЗУ2	
Площадь образуемого земельного участка, кв. м	546	
102	263072.72	1191710.01
103	263086.35	1191733.39
104	263081.44	1191737.73
101	263078.52	1191754.70
100	263058.67	1191720.66
102	263072.72	1191710.01
Обозначение характерной точки	Координаты, м	
	X	Y
Система координат МСК-21 зона 1		
Обозначение образуемого земельного участка	21:06:210201:ЗУ3	
Площадь образуемого земельного участка, кв. м	81	
110	263269.85	1192048.12
107	263280.19	1192065.87
112	263275.59	1192066.28
111	263266.29	1192050.04
110	263269.85	1192048.12
Обозначение характерной точки	Координаты, м	
	X	Y
Система координат МСК-21 зона 1		
Обозначение образуемого земельного участка	21:06:210201:ЗУ4	
Площадь образуемого земельного участка, кв. м	43485	
109	263355.26	1192194.63
108	264127.65	1193519.42
113	264213.94	1194049.03
114	264497.87	1194279.05
115	264486.85	1194292.64
116	264197.74	1194058.43
117	264110.71	1193525.12
118	263568.46	1192595.04
119	263547.72	1192607.13
120	263531.61	1192579.49
121	263552.34	1192567.40
122	263340.13	1192203.42
109	263355.26	1192194.63

Ивв.№ ориг.	Взам. инв. №
Подпись и дата	

Изм.	Кол.у	Лист	№ док	Подпись	Дата

СТНГ2.5159.11-21/1136-1-ПМТ

Лист

15

Согласно письму администрации города Алатыря Чувашской Республики № 1412 от 04.05.2018:

- граница г. Алатырь утверждена Решением Собрании депутатов города Алатыря пятого созыва от 09.06.2015 №39/46-5 «О внесении изменений в Генеральный план Алатырского городского округа Чувашской Республики, утвержденный решением Собрании депутатов IV созыва Алатырского городского самоуправления г. Алатырь Чувашской Республики от 28 февраля 2006 г. №6 и об установлении границы населенного пункта – город Алатырь»;
- генеральный план г. Алатырь утвержден Решением Собрании депутатов города Алатыря IV созыва от 28.02.2006 г. №6 «Об утверждении генерального плана г. Алатырь»;
- правила землепользования и застройки территории г. Алатырь утверждены Решением Собрании депутатов города Алатыря шестого созыва от 28.12.2016 г. №91/16-6 «Об утверждении Правил землепользования и застройки Алатырского городского округа в новой редакции»;
- утвержденные красные линии на территории г. Алатырь отсутствуют;
- утвержденные схемы расположения земельных участков на кадастровом плане территории в пределах размещения проектируемого Объекта на территории г. Алатырь Республики Чувашия отсутствуют;
- утвержденные границы зон действия публичных сервитутов в пределах размещения проектируемого Объекта на территории г. Алатырь Республики Чувашия отсутствуют.

Согласно письму администрации Алатырского района Чувашской Республики № 1576 от 07.05.2018:

- границы Стемасского и Алтышевского сельских поселений утверждены;
- граница п. Знаменка Алатырского района утверждена;
- генеральный план Стемасского сельского поселения утвержден Решением собрания депутатов Стемасского сельского поселения от 11.11.2008 г. № 33/3. Генеральный план Алтышевского сельского поселения утвержден Решением собрания депутатов Алтышевского сельского поселения от 12.11.2008 г. № 36/3;
- правила землепользования и застройки территории Стемасского сельского поселения утверждены Решением собрания депутатов Стемасского сельского поселения № 46/2 от 18.03.2010 г. (внесены изменения от 30.12.2016 г. №15/01). Правила землепользования и застройки территории Алтышевского сельского поселения утверждены Решением собрания депутатов Алтышевского сельского поселения №51/03 от 09.04.2010 г. (внесены изменения от 30.12.2016 г. №17/02);
- красные линии в пределах размещения проектируемого Объекта на территории Стемасского и Алтышевского сельских поселений не утверждены;
- сведений об утвержденных схемах расположения земельных участков на кадастровом плане территории в пределах размещения проектируемого Объекта на территории Стемасского и Алтышевского сельских поселений Алатырского района и срок действия которых не истек, не имеются;
- сведений об утвержденных границ зон действия публичных сервитутов в пределах размещения проектируемого Объекта на территории Стемасского и Алтышевского сельских поселений Алатырского района, не имеются.

Согласно письму Министерства природных ресурсов и экологии Российской Федерации (Минприроды России) №12-53/6638 от 07.03.2018 проектируемый Объект не находится в границах особо охраняемых природных территорий федерального значения.

Взам. инв. №	
Подпись и дата	
Инв. № орг.	

Изм.	Кол.у	Лист	№ док	Подпись	Дата

СТНГ2.5159.11-21/1136-1-ПМТ

Лист

16

Согласно письму Министерства природных ресурсов и экологии Чувашской Республики (Минприроды Чувашии) №4/10-273-2 от 12.01.2018 на территории расположения Объекта особо охраняемые природные территории регионального значения отсутствуют.

Согласно письму администрации Алатырского района Чувашской Республики №704-6 от 28.02.2018 г. в зоне размещения проектируемого Объекта особо охраняемые природные территории местного значения отсутствуют.

Согласно письму Министерства культуры Российской Федерации №322-12-02 от 17.01.2018 объекты культурного наследия федерального значения на территории проектируемого Объекта отсутствуют.

Согласно письму Министерства культуры, по делам национальностей и архивного дела Чувашской Республики №05/23-789 от 09.02.2018 объекты культурного наследия регионального значения на территории проектируемого Объекта отсутствуют.

Согласно письму администрации Алатырского района Чувашской Республики №704-5 от 28.02.2018 г. проектируемый Объект располагается в зоне особо охраняемых территорий – ООТ-4 (зона земель историко-культурного назначения) в соответствии с ПЗЗ Стемасского сельского поселения Алатырского района Чувашской Республики. Материалами технических заключений и натурными обследованиями установлено, что объекты культурного наследия, включенные в перечень отдельных объектов культурного наследия федерального и регионального значения на территории участка для размещения линейного объекта, отсутствуют.

Мелиорированные земли на территории проектируемого Объекта отсутствуют в соответствии с письмом Министерства сельского хозяйства Российской Федерации (Минсельхоз России) Департамент мелиорации (Депмелиорация) №20/60 от 29.01.2018 г., письмом Министерства сельского хозяйства Чувашской Республики (Минсельхоз Чувашии) №02/12-241 от 16.01.2018 г., письмом администрации Алатырского района Чувашской Республики №704-3 от 28.02.2018 г.

На чертеже межевания территории (Основная (утверждаемая) часть и Материалы по обоснованию проекта межевания территории) отображены:

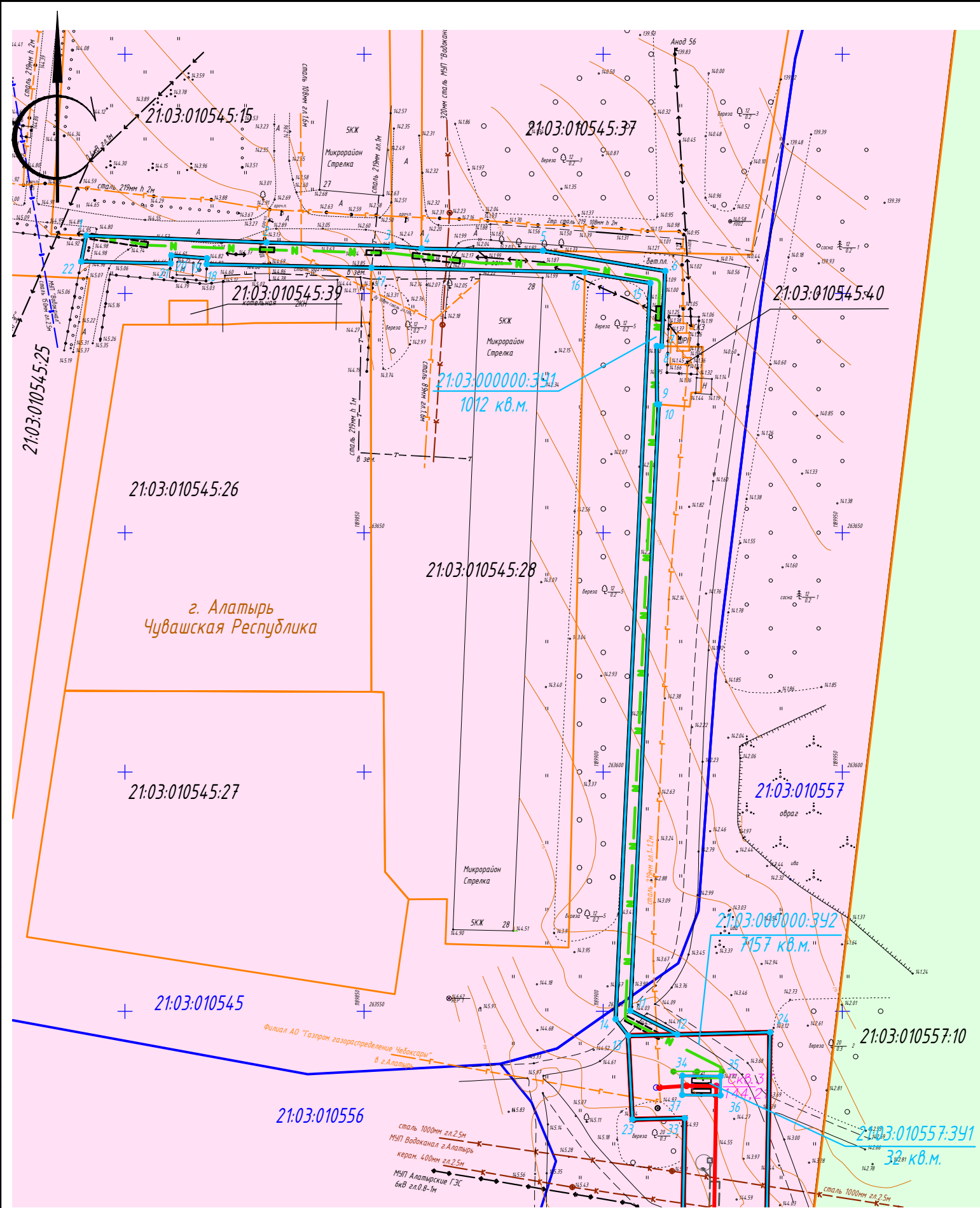
- границы зоны планируемого размещения объекта;
- красные линии, утверждаемые в составе проекта планировки территории;
- границы образуемых земельных участков и (или) образуемых частей земельных участков, границы изменяемых земельных участков, условные номера образуемых земельных участков и (или) образуемых частей земельных участков;
- границы существующих земельных участков;
- границы зон с особыми условиями использования территорий;
- местоположение существующих объектов капитального строительства.

Границы зон действия публичных сервитутов на чертеже межевания территории не отражены в связи с отсутствием таковых на территории размещения объекта.

Границы территорий объектов культурного наследия на чертеже межевания территории не отражены в связи с отсутствием таковых на территории размещения объекта.

Ив.№ ориг.	Подпись и дата	Взам. инв. №
------------	----------------	--------------

Изм.	Кол.у	Лист	№ док	Подпись	Дата	СТНГ2.5159.11-21/1136-1-ПМТ	Лист
							17



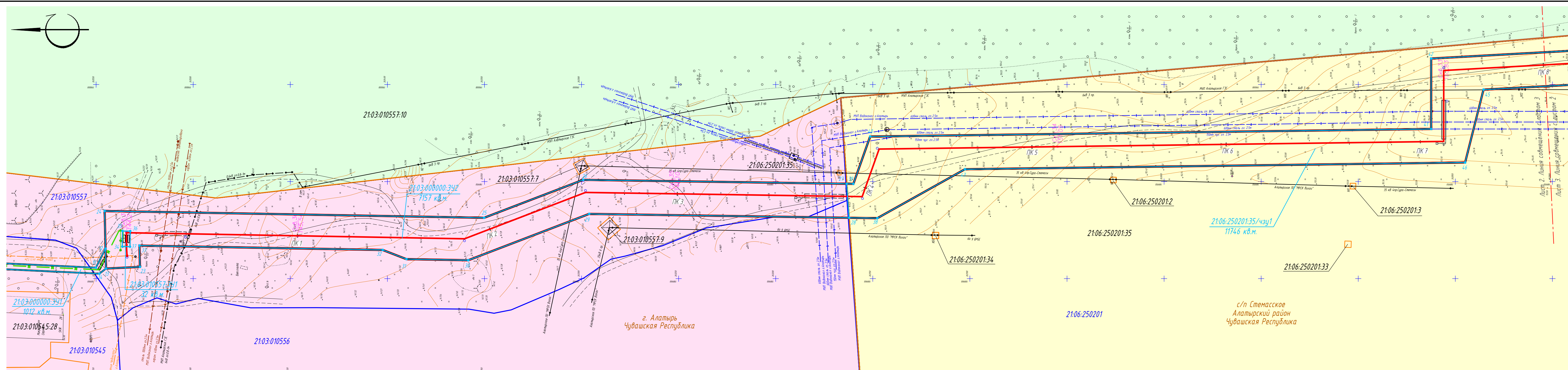
Примечание 1:
 1. Линии отступя от красных линий не отражены в связи с отсутствием необходимости их разработки на территории размещения объекта.
 2. Инженерно-геодезические изыскания для подготовки документации по планировке территории объекта «Газопровод межпоселковый по ул. Менделеева в г. Алатирь и межпоселковый газопровод высокого давления п. Новиковка - п. Знаменка-п. Анютино Алатырского района Чувашской Республики для газоснабжения комбината керамических изделий ООО «Стройкерамика» (закольцовка)» выполнены ООО «ГЕОСТРОЙКАДАСТР» в 2018 году.
 3. Система координат - МСК-21.
 4. Система высот - Балтийская 1977 г.

УСЛОВНЫЕ ОБОЗНАЧЕНИЯ

	Кабельная линия 0,22кВ в траншее
	Кабельная линия 0,22 кВ в трубе при пересечении инж. сетей и дорог
	Щит электрический 0,22 кВ
	Контур заземления
	Ось проектируемого газопровода
	Газопровод в футляре
Категории земель	
	земли населенных пунктов
	земли лесного фонда
Границы	
	границы муниципальных образований
	границы кадастрового деления
	границы земельных участков по сведениям ЕГРН
	граница зоны планируемого размещения линейного объекта
	устанавливаемые красные линии
	границы образуемых земельных участков (образуемых частей земельных участков) в пределах зоны планируемого размещения объекта
Пояснительные надписи	
21:03:010545	обозначение номера кадастрового квартала
21:03:010545:28	обозначение кадастрового номера земельного участка
21:03:010557:341 32 кв.м.	условный номер образуемого земельного участка в границах зоны планируемого размещения объекта площадь образуемого участка
1	обозначение характерных точек границ образуемых земельных участков (образуемых частей земельных участков) в пределах зоны планируемого размещения объекта

Взам. инв. №
 Подп. и дата
 Инв. № подл.

СТНГ 2.5159.11-21/1136-1- ПМТ					
Газопровод межпоселковый по ул. Менделеева в г. Алатирь и межпоселковый газопровод высокого давления п. Новиковка - п. Знаменка-п. Анютино Алатырского района Чувашской Республики для газоснабжения комбината керамических изделий ООО «Стройкерамика» (закольцовка)					
Изм.	Кол.уч.	Лист	№ док.	Подп.	Дата
Разраб.	Кисаримова				06.18
Проверил	Барышева				06.18
Проект межевания территории Основная (утверждаемая) часть					
			Стадия	Лист	Листов
			П	1	12
Чертеж межевания территории Масштаб 1:1000					
ООО «Инстройпроект»					
Формат А2					



УСЛОВНЫЕ ОБОЗНАЧЕНИЯ

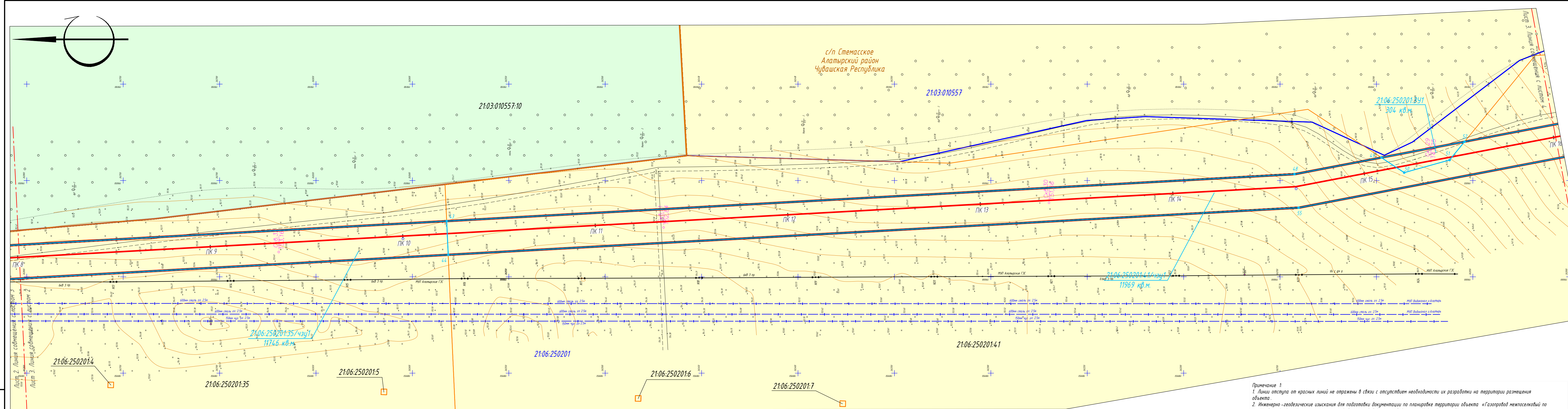
	Кабельная линия 0,22кВ в траншее
	Кабельная линия 0,22кВ в трубе при пересечении инж. сетей и дорог
	Щит электрический 0,22кВ
	Контур заземления
	Ось проектируемого газопровода
	Газопровод в футляре
Категории земель	
	земли населенных пунктов
	земли лесного фонда
	земли сельскохозяйственного назначения

Границы	
	границы муниципальных образований
	границы кадастрового деления
	границы земельных участков по сведениям ЕГРН
	граница зоны планируемого размещения линейного объекта
	устанавливаемые красные линии
	границы образуемых земельных участков (образуемых частей земельных участков) в пределах зоны планируемого размещения объекта

Пояснительные надписи	
21:06:250201	обозначение номера кадастрового квартала
21:06:250201:35	обозначение кадастрового номера земельного участка
21:03:010557:34/1 32 кв.м.	условный номер образуемого земельного участка в границах зоны планируемого размещения объекта/площадь образуемого участка
21:06:250201:35/чзч1 11746 кв.м.	условный номер образуемой части земельного участка в границах зоны планируемого размещения объекта/площадь образуемой части
•	обозначение характерных точек границ образуемых земельных участков (образуемых частей земельных участков) в пределах зоны планируемого размещения объекта

Примечание 1:
 1. Линии отступа от красных линий не отражены в связи с отсутствием необходимости их разработки на территории размещения объекта.
 2. Инженерно-геодезические изыскания для подготовки документации по планировке территории объекта «Газопровод межпоселковый по ул. Менделеева в г. Алатирь и межпоселковый газопровод высокого давления п. Новиковка - п. Знаменка-п. Анютино Алатирского района Чувашской Республики для газоснабжения комбината керамических изделий ООО «Стройкерамика» (закольцовка)» выполнены ООО «ГЕОСТРОЙКАДАСТР» в 2018 году.
 3. Система координат - МСК-21
 4. Система высот - Балтийская 1977 г.

СТНГ 2.5159.11-21/1136-1- ПМТ					
Газопровод межпоселковый по ул. Менделеева в г. Алатирь и межпоселковый газопровод высокого давления п. Новиковка - п. Знаменка-п. Анютино Алатирского района Чувашской Республики для газоснабжения комбината керамических изделий ООО «Стройкерамика» (закольцовка)					
Изм.	Кол.уч.	Лист	№ док.	Подп.	Дата
Разраб.	Кисаримова	Лист	06.18		
Проверил	Барышева	Лист	06.18		
Проект межевания территории Основная (утверждаемая) часть				Стадия	Лист
Чертеж межевания территории Масштаб 1:1000				П	2
ООО «Инстройпроект»				Листов	12
ИСО				Формат	A4x4



с/п Стемаское
Алатырский район
Чувашская Республика

УСЛОВНЫЕ ОБОЗНАЧЕНИЯ

	Ось проектируемого газопровода
Категории земель	
	земли лесного фонда
	земли сельскохозяйственного назначения

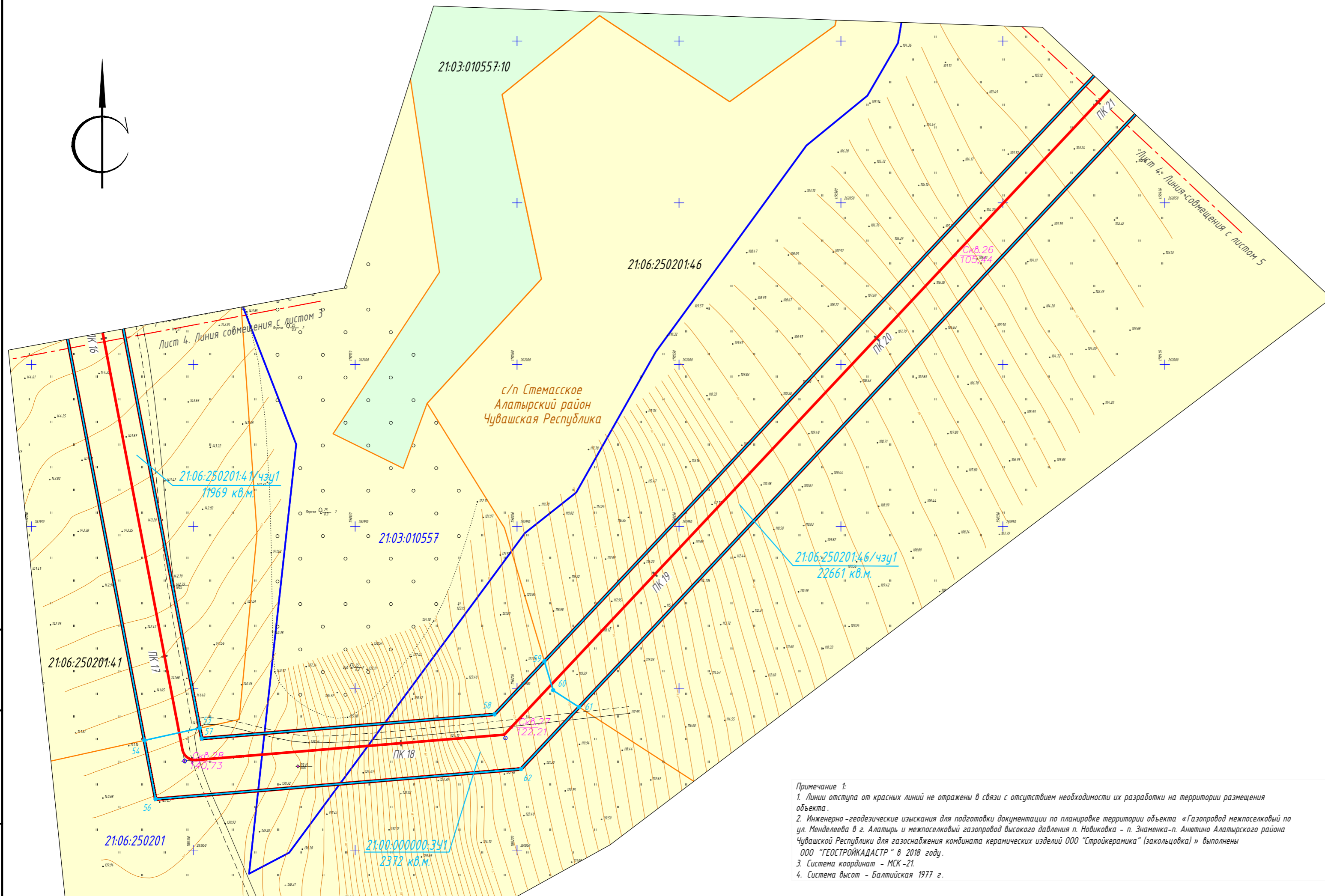
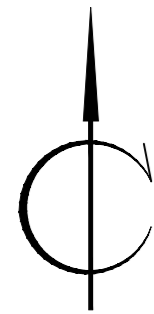
Границы	
	границы муниципальных образований
	границы кадастрового деления
	границы земельных участков по сведениям ЕГРН
	граница зоны планируемого размещения линейного объекта
	устанавливаемые красные линии
	границы образуемых земельных участков (образуемых частей земельных участков) в пределах зоны планируемого размещения объекта

Пояснительные надписи	
21:06:250201	обозначение номера кадастрового квартала
21:06:250201:35	обозначение кадастрового номера земельного участка
21:06:250201:34/1 304 кв.м.	условный номер образуемого земельного участка в границах зоны планируемого размещения объекта/площадь образуемого участка
21:06:250201:35/43у1 11746 кв.м.	условный номер образуемой части земельного участка в границах зоны планируемого размещения объекта/площадь образуемой части
•	обозначение характерных точек границ образуемых земельных участков (образуемых частей земельных участков) в пределах зоны планируемого размещения объекта

- Примечание 1:
1. Линии отступа от красных линий не отражены в связи с отсутствием необходимости их разработки на территории размещения объекта.
2. Инженерно-геодезические изыскания для подготовки документации по планировке территории объекта «Газопровод межпоселковый по ул. Менделеева в г. Алатырь и межпоселковый газопровод высокого давления п. Новиковка - п. Знаменка-п. Анатипо Алатырского района Чувашской Республики для газоснабжения комбината керамических изделий ООО «Стройкерамика» (закольцовка)» выполнены ООО «ГЕОСТРОЙКАДАСТР» в 2018 году.
3. Система координат - МСК -21.
4. Система высот - Балтийская 1977 г.

СТНГ 2.5159.11-21/1136-1- ПМТ					
Газопровод межпоселковый по ул. Менделеева в г. Алатырь и межпоселковый газопровод высокого давления п. Новиковка - п. Знаменка-п. Анатипо Алатырского района Чувашской Республики для газоснабжения комбината керамических изделий ООО «Стройкерамика» (закольцовка)					
Изм.	Кол.уч.	Лист	№ док.	Подп.	Дата
Разраб.	Кисаримова	Лист 3		06.18	
Проверил	Барышева			06.18	
Проект межевания территории Основная (утверждаемая) часть				Стадия	Лист
Чертеж межевания территории Масштаб 1:1000				П	3
ООО «Инстройпроект»				Листов	12

Инв. № подл. Подп. и дата. Взам. инв. №



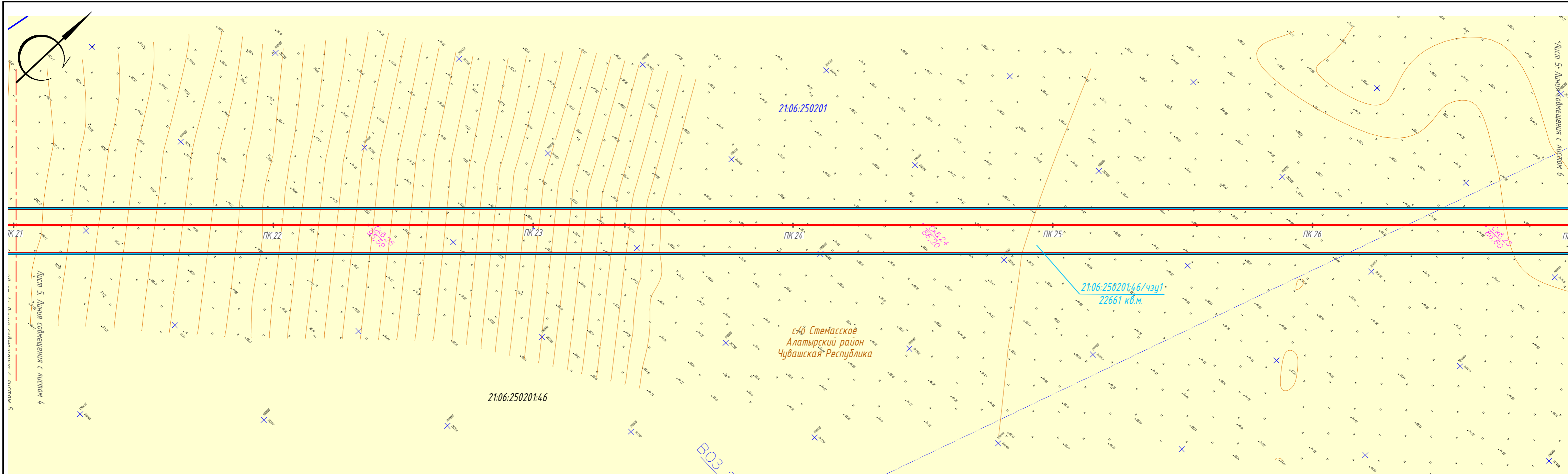
УСЛОВНЫЕ ОБОЗНАЧЕНИЯ

	Ось проектируемого газопровода
Категории земель	
	земли лесного фонда
	земли сельскохозяйственного назначения
Границы	
	границы муниципальных образований
	границы кадастрового деления
	границы земельных участков по сведениям ЕГРН
	граница зоны планируемого размещения линейного объекта
	устанавливаемые красные линии
	границы образуемых земельных участков (образуемых частей земельных участков) в пределах зоны планируемого размещения объекта
Пояснительные надписи	
21:06:250201	обозначение номера кадастрового квартала
21:06:250201:41	обозначение кадастрового номера земельного участка
21:00:000000:341 2372 кв.м.	условный номер образуемого земельного участка в границах зоны планируемого размещения объекта площадь образуемого участка
21:06:250201:46/чзч1 22661 кв.м	условный номер образуемой части земельного участка в границах зоны планируемого размещения объекта площадь образуемой части
1	обозначение характерных точек границ образуемых земельных участков (образуемых частей земельных участков) в пределах зоны планируемого размещения объекта

Примечание 1:
 1. Линии отступа от красных линий не отражены в связи с отсутствием необходимости их разработки на территории размещения объекта.
 2. Инженерно-геодезические изыскания для подготовки документации по планировке территории объекта «Газопровод межпоселковый по ул. Менделеева в г. Алатырь и межпоселковый газопровод высокого давления п. Новиковка – п. Знаменка-п. Анютино Алатырского района Чувашской Республики для газоснабжения комбината керамических изделий ООО «Стройкерамика» (закольцовка)» выполнены ООО «ГЕОСТРОЙКАДАСТР» в 2018 году.
 3. Система координат – МСК-21.
 4. Система высот – Балтийская 1977 г.

Инв. № подл. Подл. и дата. Взам. инв. №

СТНГ 2.5159.11-21/1136-1- ПМТ					
Газопровод межпоселковый по ул. Менделеева в г. Алатырь и межпоселковый газопровод высокого давления п. Новиковка – п. Знаменка-п. Анютино Алатырского района Чувашской Республики для газоснабжения комбината керамических изделий ООО «Стройкерамика» (закольцовка)					
Изм.	Кол.уч.	Лист	№ док.	Подп.	Дата
Разраб.	Кисаримова	Лисага			06.18
Проверил	Барышева	Бор			06.18
Проект межевания территории Основная (утверждаемая) часть				Стадия	Лист
				П	4
Чертеж межевания территории Масштаб 1:1000				Листов 12	
ООО «Инстройпроект»				ИСО	
Формат				А4x4	



УСЛОВНЫЕ ОБОЗНАЧЕНИЯ

	Ось проектируемого газопровода
Категории земель	
	земли сельскохозяйственного назначения
Границы	
	границы МО
	границы кадастрового деления
	границы земельных участков по сведениям ЕГРН
	граница зоны планируемого размещения линейного объекта
	устанавливаемые красные линии
	границы образуемых земельных участков (образуемых частей земельных участков) в пределах зоны планируемого размещения объекта

Пояснительные надписи

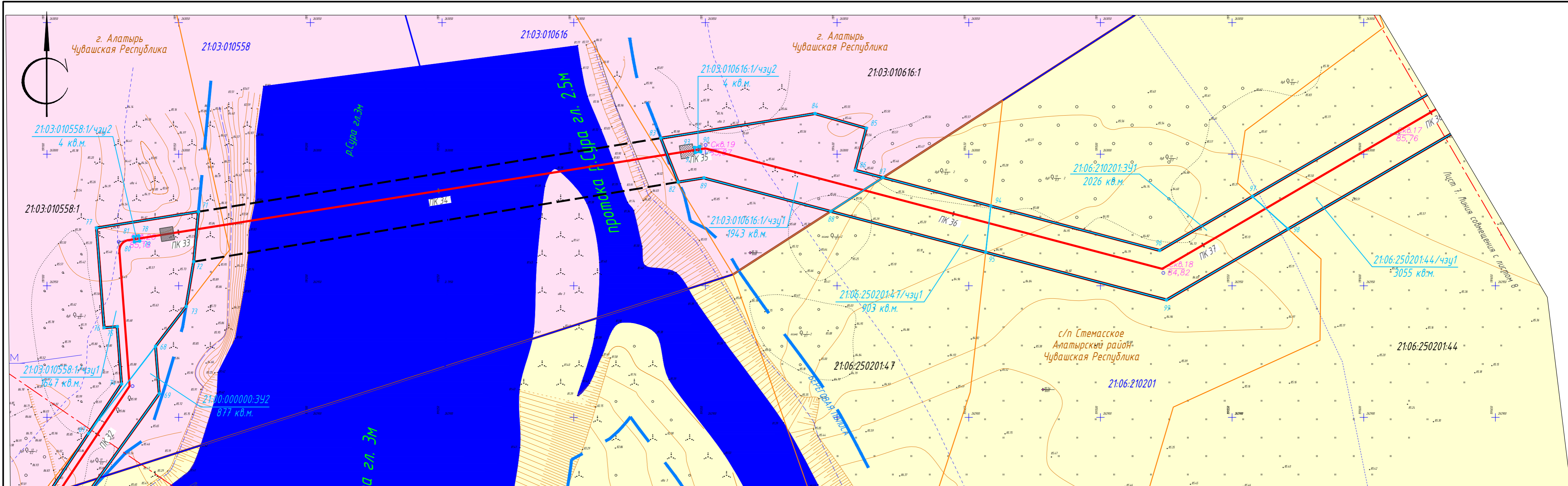
21:06:250201	обозначение номера кадастрового квартала
21:06:250201:41	обозначение кадастрового номера земельного участка
21:06:250201:46/чзч1 22661 кв.м	условный номер образуемой части земельного участка в границах зоны планируемого размещения объекта площадь образуемой части
	обозначение характерных точек границ образуемых земельных участков (образуемых частей земельных участков) в пределах зоны планируемого размещения объекта

Примечание 1:

1. Линии отступа от красных линий не отражены в связи с отсутствием необходимости их разработки на территории размещения объекта.
2. Инженерно-геодезические изыскания для подготовки документации по планировке территории объекта «Газопровод межпоселковый по ул. Менделеева в г. Алатырь и межпоселковый газопровод высокого давления п. Новиковка - п. Знаменка-п. Анютино Алатырского района Чувашской Республики для газоснабжения комбината керамических изделий ООО «Стройкерамика» (закольцовка)» выполнены ООО «ГЕОСТРОЙКАДАСТР» в 2018 году.
3. Система координат - МСК-21.
4. Система высот - Балтийская 1977 г.

Изм. № подл. Подп. и дата. Взам. инв. №

						СТНГ 2.5159.11-21/1136-1- ПМТ		
						Газопровод межпоселковый по ул. Менделеева в г. Алатырь и межпоселковый газопровод высокого давления п. Новиковка - п. Знаменка-п. Анютино Алатырского района Чувашской Республики для газоснабжения комбината керамических изделий ООО «Стройкерамика» (закольцовка)		
Изм.	Кол.уч.	Лист	№ док.	Подп.	Дата			
Разраб.	Кисаринова				06.18	Проект межевания территории Основная (утверждаемая) часть		
Проверил	Барышева				06.18			
						Чертеж межевания территории Масштаб 1:1000		
						 ООО «Инстройпроект» Формат А4x4		



УСЛОВНЫЕ ОБОЗНАЧЕНИЯ

	Ось проектируемого газопровода
Категории земель	
	земли сельскохозяйственного назначения
	земли населенных пунктов
Границы	
	границы МО
	границы кадастрового деления
	границы земельных участков по сведениям ЕГРН
	граница зоны планируемого размещения линейного объекта
	устанавливаемые красные линии
	границы образуемых земельных участков (образуемых частей земельных участков) в пределах зоны планируемого размещения объекта

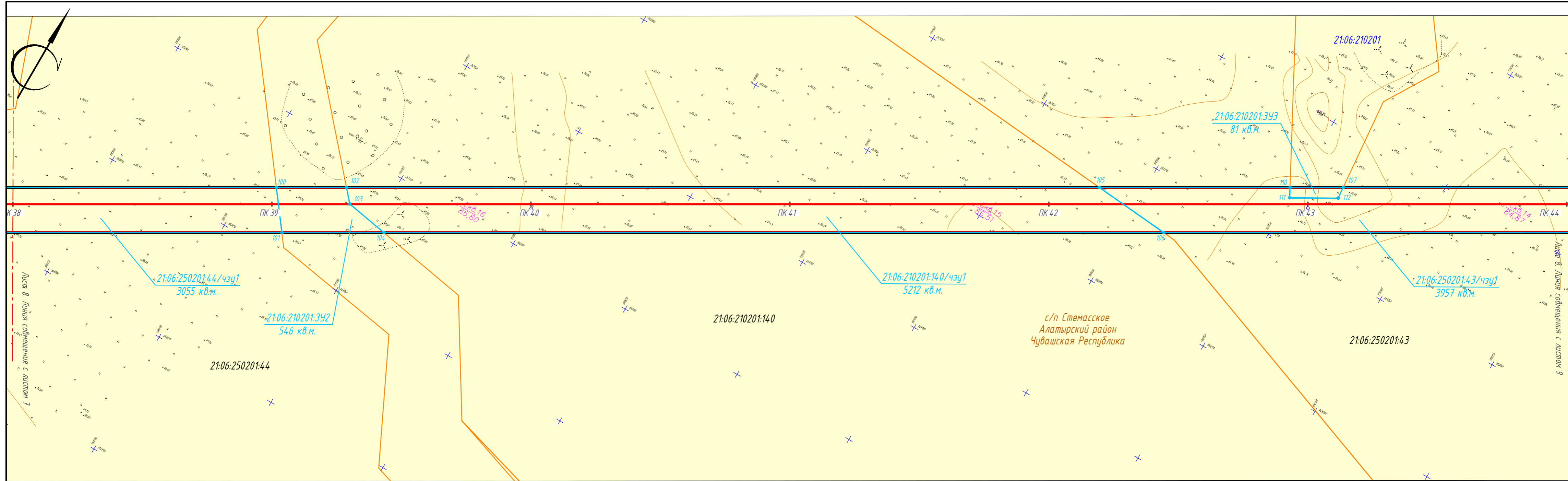
Пояснительные надписи

21:06:210201	обозначение номера кадастрового квартала
21:06:250201:47	обозначение кадастрового номера земельного участка
21:06:210201:341 2026 кв.м.	условный номер образуемого земельного участка в границах зоны планируемого размещения объекта площадь образуемого участка
21:06:250201:47/чз1 903 кв.м.	условный номер образуемой части земельного участка в границах зоны планируемого размещения объекта площадь образуемой части
•	обозначение характерных точек границ образуемых земельных участков (образуемых частей земельных участков) в пределах зоны планируемого размещения объекта

Примечание 1:

1. Линии отступа от красных линий не отражены в связи с отсутствием необходимости их разработки на территории размещения объекта.
2. Инженерно-геодезические изыскания для подготовки документации по планировке территории объекта «Газопровод межпоселковый по ул. Менделеева в г. Алатьрь и межпоселковый газопровод высокого давления п. Новиковка - п. Знаменка-п. Антонино Алатырского района Чувашской Республики для газоснабжения комбината керамических изделий ООО «Стройкерамика» (закольцовка)» выполнены ООО «ГЕОСТРОЙКАДАСТР» в 2018 году.
3. Система координат - МСК-21.
4. Система высот - Балтийская 1977 г.

						СТНГ 2.5159.11-21/1136-1- ПМТ					
						Газопровод межпоселковый по ул. Менделеева в г. Алатьрь и межпоселковый газопровод высокого давления п. Новиковка - п. Знаменка-п. Антонино Алатырского района Чувашской Республики для газоснабжения комбината керамических изделий ООО «Стройкерамика» (закольцовка)					
Изм.	Кол.уч.	Лист	№ док.	Подп.	Дата	Проект межевания территории Основная (утверждаемая) часть			Стадия	Лист	Листов
Разраб.	Кисаримова	Алиса	06.18						П	7	12
Проверил	Барышева	Алиса	06.18				Чертеж межевания территории Масштаб 1:1000			 ООО «Инстройпроект» Формат А4x4	



УСЛОВНЫЕ ОБОЗНАЧЕНИЯ

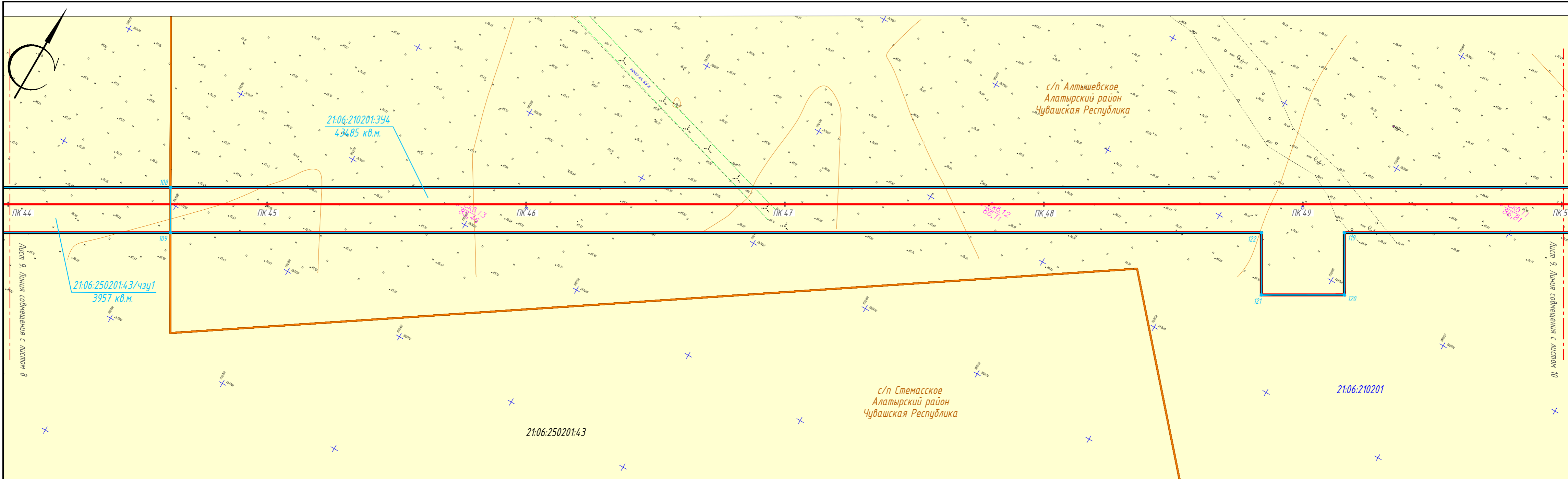
	Ось проектируемого газопровода
Категории земель	
	земли сельскохозяйственного назначения
Границы	
	границы МО
	границы кадастрового деления
	границы земельных участков по сведениям ЕГРН
	граница зоны планируемого размещения линейного объекта
	устанавливаемые красные линии
	границы образуемых земельных участков (образуемых частей земельных участков) в пределах зоны планируемого размещения объекта

Пояснительные надписи	
21:06:210201	обозначение номера кадастрового квартала
21:06:250201:44	обозначение кадастрового номера земельного участка
21:06:210201:342 546 кв.м.	условный номер образуемого земельного участка в границах зоны планируемого размещения объекта площадь образуемого участка
21:06:210201:140/чзч1 5212 кв.м.	условный номер образуемой части земельного участка в границах зоны планируемого размещения объекта площадь образуемой части
•	обозначение характерных точек границ образуемых земельных участков (образуемых частей земельных участков) в пределах зоны планируемого размещения объекта

Примечание 1:
 1. Линии отступа от красных линий не отражены в связи с отсутствием необходимости их разработки на территории размещения объекта.
 2. Инженерно-геодезические изыскания для подготовки документации по планировке территории объекта «Газопровод межпоселковый по ул. Менделеева в г. Алатырь и межпоселковый газопровод высокого давления п. Нодиковка - п. Знаменка-п. Анютино Алатырского района Чувашской Республики для газоснабжения комбината керамических изделий ООО «Стройкерамика» (закольцовка)» выполнены ООО «ГЕОСТРОЙКАДАСТР» в 2018 году.
 3. Система координат - МСК-21.
 4. Система высот - Балтийская 1977 г.

Инв. № подл. Подл. и дата. Взам. инв. №

						СТНГ 2.5159.11-21/1136-1- ПМТ		
						Газопровод межпоселковый по ул. Менделеева в г. Алатырь и межпоселковый газопровод высокого давления п. Нодиковка - п. Знаменка-п. Анютино Алатырского района Чувашской Республики для газоснабжения комбината керамических изделий ООО «Стройкерамика» (закольцовка)		
Изм.	Кол.уч.	Лист	№ док.	Подп.	Дата			
Разраб.	Кисаринова				06.18	Проект межевания территории Основная (утверждаемая) часть		
Проверил	Барышева				06.18			
						Стадия	Лист	Листов
						П	8	12
						Чертеж межевания территории Масштаб 1:1000		
						 ООО «Инстройпроект»		
						Формат А4x4		



УСЛОВНЫЕ ОБОЗНАЧЕНИЯ

	Ось проектируемого газопровода
Категории земель	
	земли сельскохозяйственного назначения
Границы	
	границы МО
	границы кадастрового деления
	границы земельных участков по сведениям ЕГРН
	граница зоны планируемого размещения линейного объекта
	устанавливаемые красные линии
	границы образуемых земельных участков (образуемых частей земельных участков) в пределах зоны планируемого размещения объекта

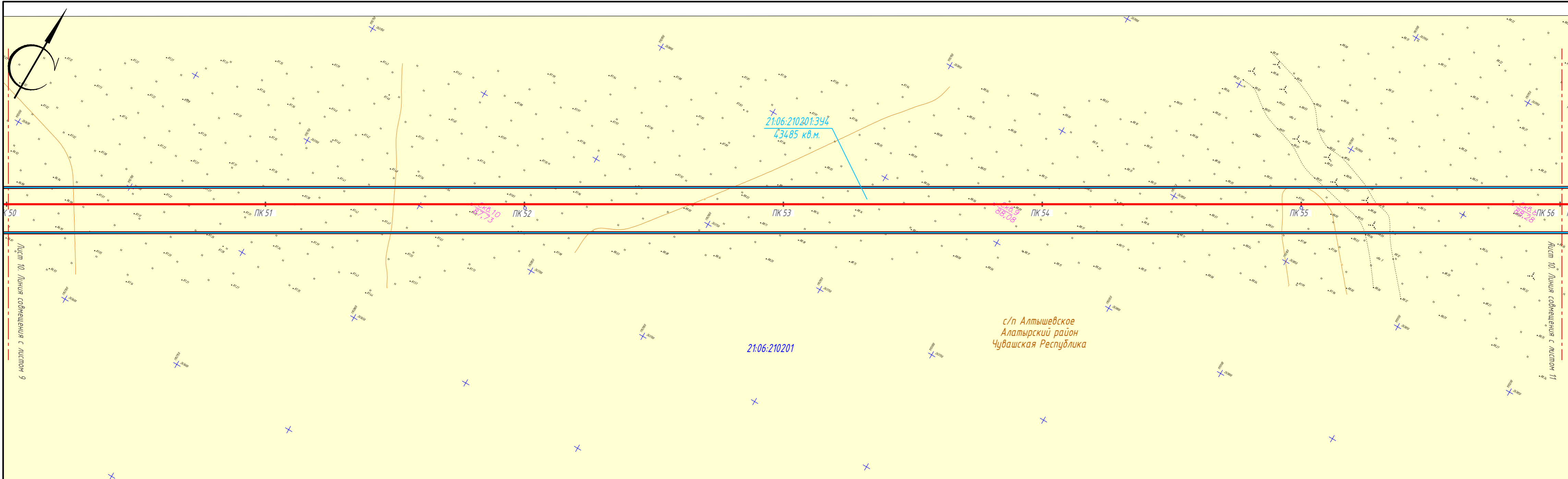
Пояснительные надписи

21:06:210201	обозначение номера кадастрового квартала
21:06:250201:43	обозначение кадастрового номера земельного участка
21:06:210201:394 43485 кв.м.	условный номер образуемого земельного участка в границах зоны планируемого размещения объекта площадь образуемого участка
21:06:250201:43/чзу1 3957 кв.м.	условный номер образуемой части земельного участка в границах зоны планируемого размещения объекта площадь образуемой части
1	обозначение характерных точек границ образуемых земельных участков (образуемых частей земельных участков) в пределах зоны планируемого размещения объекта

Примечание 1:
 1. Линии отступа от красных линий не отражены в связи с отсутствием необходимости их разработки на территории размещения объекта.
 2. Инженерно-геодезические изыскания для подготовки документации по планировке территории объекта «Газопровод межпоселковый по ул. Менделеева в г. Алатырь и межпоселковый газопровод высокого давления п. Новиковка - п. Знаменка-п. Анютино Алатырского района Чувашской Республики для газоснабжения комбината керамических изделий ООО «Стройкерамика» (закольцовка)» выполнены ООО «ГЕОСТРОЙКАДАСТР» в 2018 году.
 3. Система координат - МСК -21
 4. Система высот - Балтийская 1977 г.

Взам. инв. №
Подп. и дата
Инв. № подл.

СТНГ 2.5159.11-21/1136-1- ПМТ					
Газопровод межпоселковый по ул. Менделеева в г. Алатырь и межпоселковый газопровод высокого давления п. Новиковка - п. Знаменка-п. Анютино Алатырского района Чувашской Республики для газоснабжения комбината керамических изделий ООО «Стройкерамика» (закольцовка)					
Изм.	Кол.уч.	Лист	№ док.	Подп.	Дата
Разраб.	Кисаринова	Алиса	06.18		
Проверил	Барышева	Светлана	06.18		
Проект межевания территории Основная (утверждаемая) часть				Стадия	Лист
Чертеж межевания территории Масштаб 1:1000				П	9
ООО «Инстройпроект»				Листов	12
ИСО				Формат А4x4	



с/п Алтышевское
Алатырский район
Чувашская Республика

УСЛОВНЫЕ ОБОЗНАЧЕНИЯ

	Ось проектируемого газопровода
	Категории земель земли сельскохозяйственного назначения
	Границы границы МО
	границы кадастрового деления
	границы земельных участков по сведениям ЕГРН
	граница зоны планируемого размещения линейного объекта
	устанавливаемые красные линии
	границы образуемых земельных участков (образуемых частей земельных участков) в пределах зоны планируемого размещения объекта

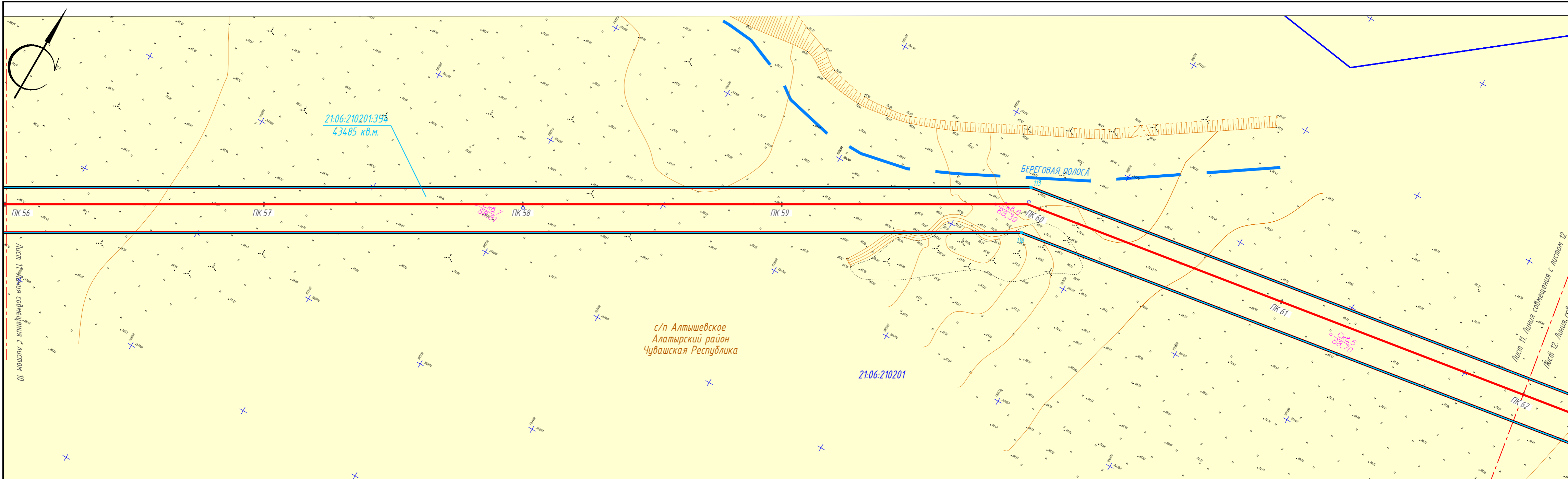
Пояснительные надписи

21.06:210201	обозначение номера кадастрового квартала
21.06:210201:140	обозначение кадастрового номера земельного участка
21.06:210201:344 43485 кв.м.	условный номер образуемого земельного участка в границах зоны планируемого размещения объекта площадь образуемого участка • обозначение характерных точек границ образуемых земельных участков (образуемых частей земельных участков) в пределах зоны планируемого размещения объекта

Примечание 1:
1. Линии отступа от красных линий не отражены в связи с отсутствием необходимости их разработки на территории размещения объекта.
2. Инженерно-геодезические изыскания для подготовки документации по планировке территории объекта «Газопровод межпоселковый по ул. Менделеева в г. Алатырь и межпоселковый газопровод высокого давления п. Новиковка - п. Знаменка-п. Антюино Алатырского района Чувашской Республики для газоснабжения комбината керамических изделий ООО «Стройкерамика» (закольцовка)» выполнены ООО «ГЕОСТРОЙКАДАСТР» в 2018 году.
3. Система координат - МСК-21.
4. Система высот - Балтийская 1977 г.

Инв. № подл. Подл. и дата. Взам. инв. №

						СТНГ 2.5159.11-21/1136-1- ПМТ			
						Газопровод межпоселковый по ул. Менделеева в г. Алатырь и межпоселковый газопровод высокого давления п. Новиковка - п. Знаменка-п. Антюино Алатырского района Чувашской Республики для газоснабжения комбината керамических изделий ООО «Стройкерамика» (закольцовка)			
Изм.	Кол.уч.	Лист	№ док.	Подп.	Дата	Проект межевания территории Основная (утверждаемая) часть	Стадия	Лист	Листов
Разраб.	Кисаримова	10		06.18			П	10	12
Проверил	Барышева			06.18		Чертеж межевания территории Масштаб 1:1000	 ООО «Инстройпроект» Формат А4x4		



УСЛОВНЫЕ ОБОЗНАЧЕНИЯ

	Ось проектируемого газопровода
	Категории земель земли сельскохозяйственного назначения
	Границы границы МО
	границы кадастрового деления
	границы земельных участков по сведениям ЕГРН
	граница зоны планируемого размещения линейного объекта
	устанавливаемые красные линии
	границы образуемых земельных участков (образуемых частей земельных участков) в пределах зоны планируемого размещения объекта


Пояснительные надписи

21:06:210201	обозначение номера кадастрового квартала
21:06:210201:140	обозначение кадастрового номера земельного участка
21:06:210201:391 43485 кв.м.	условный номер образуемого земельного участка в границах зоны планируемого размещения объекта площадь образуемого участка
•	обозначение характерных точек границ образуемых земельных участков (образуемых частей земельных участков) в пределах зоны планируемого размещения объекта

Примечание 1:
 1. Линии отступа от красных линий не отражены в связи с отсутствием необходимости их разработки на территории размещения объекта.
 2. Инженерно-геодезические изыскания для подготовки документации по планировке территории объекта «Газопровод межпоселковый по ул. Менделеева в г. Алатырь и межпоселковый газопровод высокого давления п. Новиковка - п. Знаменка-п. Анютино Алатырского района Чувашской Республики для газоснабжения комбината керамических изделий ООО «Стройкерамика» (закольцовка)» выполнены ООО «ГЕОСТРОЙКАДАСТР» в 2018 году.
 3. Система координат - МСК-21.
 4. Система высот - Балтийская 1977 г.

Изм. № подл. Подп. и дата. Взам. инв. №

						СТНГ 2.5159.11-21/1136-1- ПМТ			
						Газопровод межпоселковый по ул. Менделеева в г. Алатырь и межпоселковый газопровод высокого давления п. Новиковка - п. Знаменка-п. Анютино Алатырского района Чувашской Республики для газоснабжения комбината керамических изделий ООО «Стройкерамика» (закольцовка)			
Изм.	Кол.уч.	Лист	№ док.	Подп.	Дата	Проект межевания территории Основная (утверждаемая) часть	Стадия	Лист	Листов
Разраб.	Кисаримова	Алиса	06.18				П	11	12
Проверил	Барышева	Светлана	06.18			Чертеж межевания территории Масштаб 1:1000	 ООО «Инстройпроект» Формат А4x4		

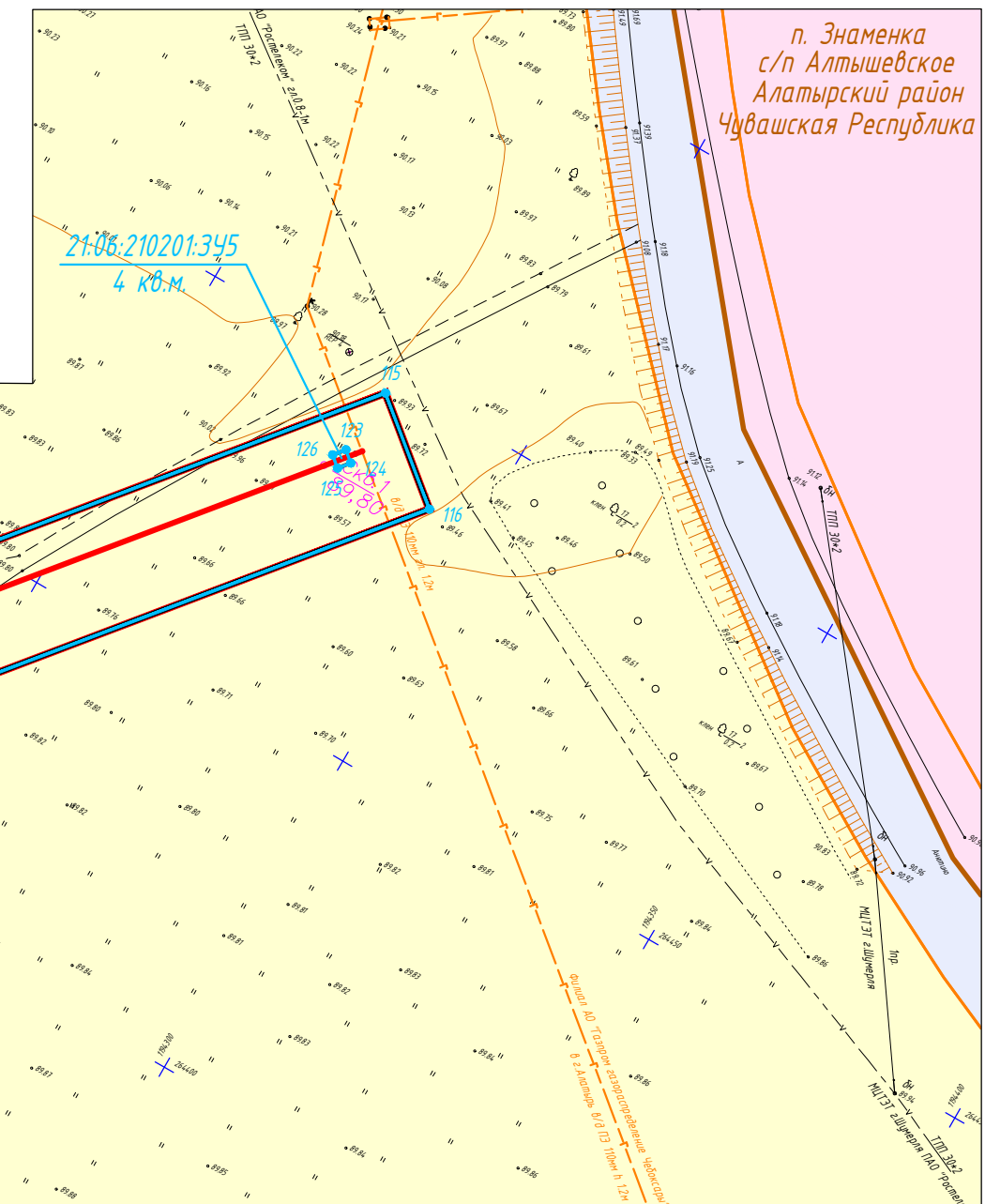
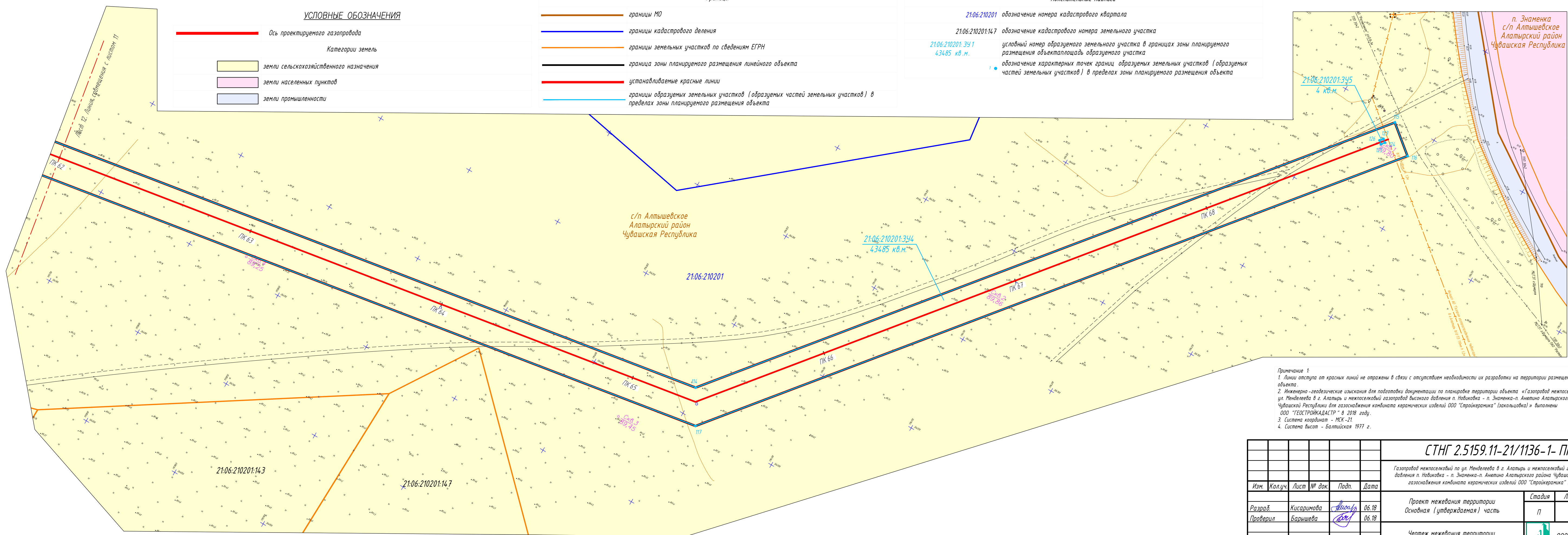


УСЛОВНЫЕ ОБОЗНАЧЕНИЯ

	Ось проектируемого газопровода
Категории земель	
	земли сельскохозяйственного назначения
	земли населенных пунктов
	земли промышленности

Границы	
	границы МО
	границы кадастрового деления
	границы земельных участков по сведениям ЕГРН
	граница зоны планируемого размещения линейного объекта
	устанавливаемые красные линии
	границы образуемых земельных участков (образуемых частей земельных участков) в пределах зоны планируемого размещения объекта

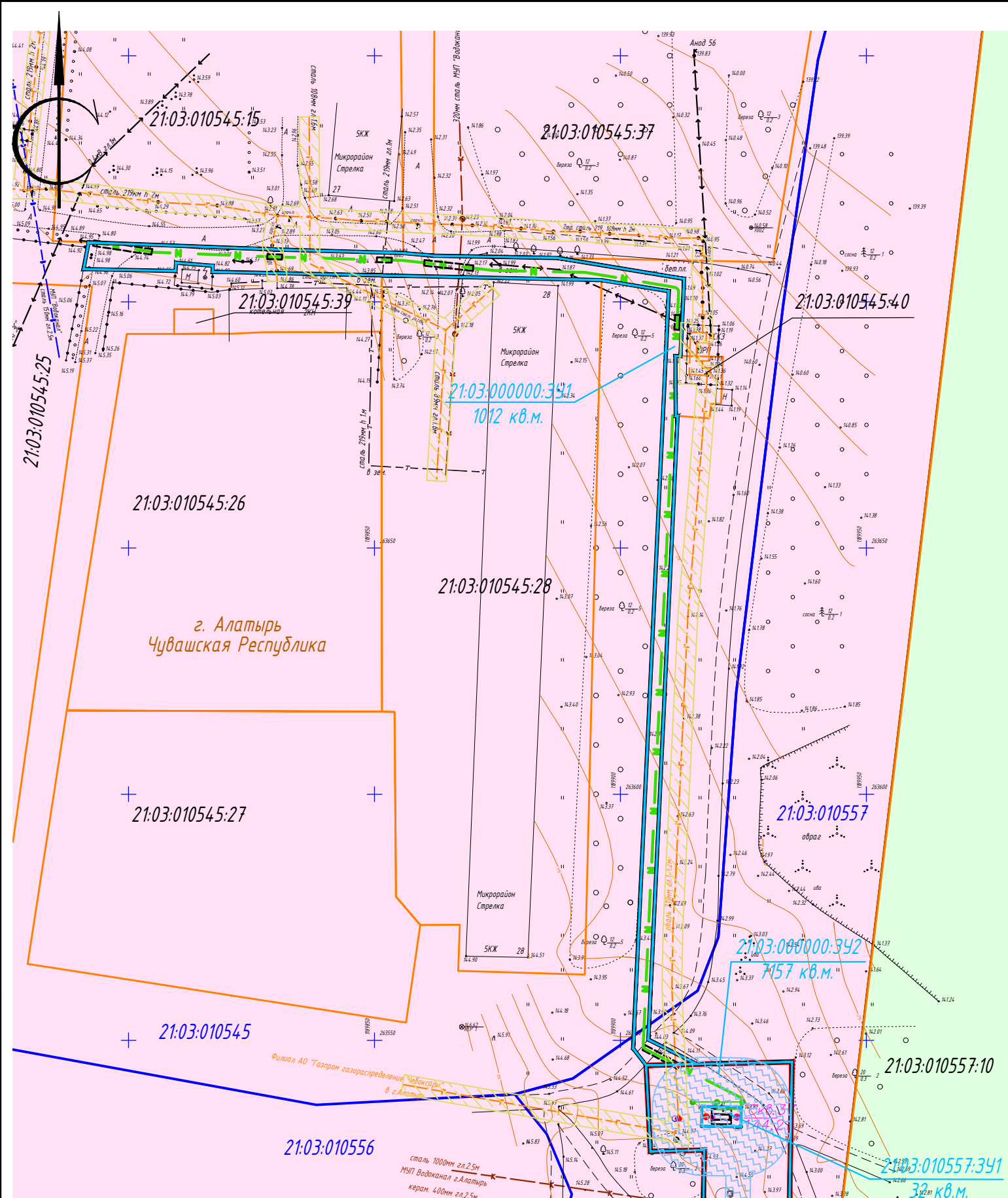
Пояснительные надписи	
21.06.210201	обозначение номера кадастрового квартала
21.06.210201.147	обозначение кадастрового номера земельного участка
21.06.210201.341 43485 кв.м.	условный номер образуемого земельного участка в границах зоны планируемого размещения объекта/площадь образуемого участка
1	обозначение характерных точек границ образуемых земельных участков (образуемых частей земельных участков) в пределах зоны планируемого размещения объекта



Примечание 1:
 1. Линии отступа от красных линий не отражены в связи с отсутствием необходимости их разработки на территории размещения объекта.
 2. Инженерно-геодезические изыскания для подготовки документации по планировке территории объекта «Газопровод межпоселковый по ул. Менделеева в г. Алатырь и межпоселковый газопровод высокого давления п. Новиковка - п. Знаменка-п. Антонино Алатырского района Чувашской Республики для газоснабжения комбината керамических изделий ООО «Стройкерамика» (закольцовка)» выполнены ООО «ГЕОСТРОЙКАДАСТР» в 2018 году.
 3. Система координат - МСК-21.
 4. Система высот - Балтийская 1977 г.

Взам. инв. №
 Подп. и дата
 Инв. № подл.

СТНГ 2.5159.11-21/1136-1- ПМТ					
Газопровод межпоселковый по ул. Менделеева в г. Алатырь и межпоселковый газопровод высокого давления п. Новиковка - п. Знаменка-п. Антонино Алатырского района Чувашской Республики для газоснабжения комбината керамических изделий ООО «Стройкерамика» (закольцовка)					
Изм.	Кол.уч.	Лист	№ док.	Подп.	Дата
Разраб.	Кисаримова	1	06.18	<i>[Signature]</i>	06.18
Проверил	Барышева	1	06.18	<i>[Signature]</i>	06.18
Проект межевания территории Основная (утверждаемая) часть				Стадия	Лист
				П	12
Чертеж межевания территории Масштаб 1:1000				Листов	12
					ООО «Инстройпроект»
				Формат	A4x4



УСЛОВНЫЕ ОБОЗНАЧЕНИЯ

	Кабельная линия 0,22кВ в траншее
	Кабельная линия 0,22 кВ в трубе при пересечении инж. сетей и дорог
	Щит электрический 0,22 кВ
	Контур заземления
	Ось проектируемого газопровода
	Газопровод в футляре
Категории земель	
	земли населенных пунктов
	земли лесного фонда
Границы	
	границы муниципальных образований
	границы кадастрового деления
	границы земельных участков по сведениям ЕГРН
	граница зоны планируемого размещения линейного объекта
	устанавливаемые красные линии
	границы образуемых земельных участков (образуемых частей земельных участков) в пределах зоны планируемого размещения объекта
Пояснительные надписи	
21:03:010545	обозначение номера кадастрового квартала
21:03:010545:28	обозначение кадастрового номера земельного участка
21:03:010557:341 32 кв.м.	условный номер образуемого земельного участка в границах зоны планируемого размещения объекта площадь образуемого участка
•	обозначение характерных точек границ образуемых земельных участков (образуемых частей земельных участков) в пределах зоны планируемого размещения объекта
Границы зон с особыми условиями использования территории	
Существующие	
	охранная зона подземного газопровода
Планируемые	
	охранная зона объекта "Газопровод межпоселковый по ул. Менделеева в г. Алатырь и межпоселковый газопровод высокого давления п. Новиковка - п. Знаменка -п. Анютино Алатырского района Чувашской Республики для газоснабжения комбината керамических изделий ООО "Стройкерамика" (закольцовка)"

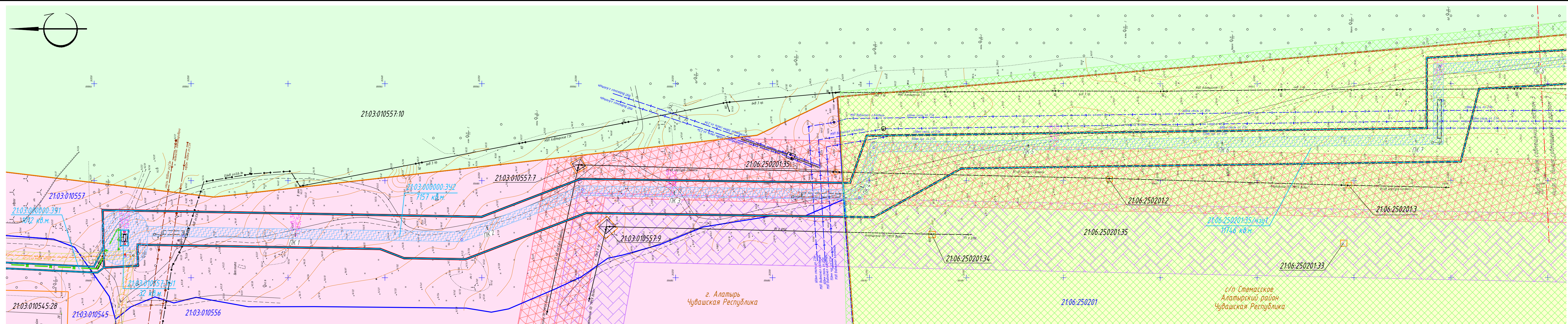
Примечание 1:
 1. Границы зон действия публичных сервитутов не отражены в связи с отсутствием таковых на территории размещения объекта.
 2. Особо охраняемые природные территории отсутствуют в зоне расположения проектируемого объекта.
 3. Границы территорий объектов культурного наследия не отражены в связи с отсутствием необходимости их разработки на территории размещения объекта.
 4. Линии отступа от красных линий не отражены в связи с отсутствием необходимости их разработки на территории размещения объекта.
 5. Инженерно-геодезические изыскания для подготовки документации по планировке территории объекта «Газопровод межпоселковый по ул. Менделеева в г. Алатырь и межпоселковый газопровод высокого давления п. Новиковка - п. Знаменка -п. Анютино Алатырского района Чувашской Республики для газоснабжения комбината керамических изделий ООО "Стройкерамика" (закольцовка)» выполнены ООО "ГЕОСТРОЙКАДАСТР" в 2018 году.
 6. Система координат - МСК-21.
 7. Система высот - Балтийская 1977 г.

СТНГ 2.5159.11-21/1136-1- ПМТ

Газопровод межпоселковый по ул. Менделеева в г. Алатырь и межпоселковый газопровод высокого давления п. Новиковка - п. Знаменка -п. Анютино Алатырского района Чувашской Республики для газоснабжения комбината керамических изделий ООО "Стройкерамика" (закольцовка)

Изм.	Кол.уч.	Лист	№ док.	Подп.	Дата	Стадия	Лист	Листов	
Разраб.	Кисаримова				06.18	Проект межевания территории Материалы по обоснованию	7	1	
Проверил	Барышева				06.18				
Чертеж межевания территории Масштаб 1:1000							 ООО "Инстройпроект"		

Взам. инв. №
 Подп. и дата
 Инв. № подл.



УСЛОВНЫЕ ОБОЗНАЧЕНИЯ

	Кабельная линия 0,22кВ в траншее
	Кабельная линия 0,22 кВ в трубе при пересечении инж. сетей и дорог
	Щит электрический 0,22 кВ
	Контур заземления
	Ось проектируемого газопровода
	Газопровод в футляре
Категории земель	
	земли населенных пунктов
	земли лесного фонда
	земли сельскохозяйственного назначения

	границы муниципальных образований
	границы кадастрового деления
	границы земельных участков по сведениям ЕГРН
	граница зоны планируемого размещения линейного объекта
	устанавливаемые красные линии
	границы образуемых земельных участков (образуемых частей земельных участков) в пределах зоны планируемого размещения объекта

	Пояснительные надписи
21:06:250201	обозначение номера кадастрового квартала
21:06:250201:35	обозначение кадастрового номера земельного участка
21-03-010557-34/1 32 кв.м.	условный номер образуемого земельного участка в границах зоны планируемого размещения объекта/площадь образуемого участка
21:06:250201:35/чз1 11746 кв.м	условный номер образуемой части земельного участка в границах зоны планируемого размещения объекта/площадь образуемой части
•	обозначение характерных точек границ образуемых земельных участков (образуемых частей земельных участков) в пределах зоны планируемого размещения объекта

Границы зон с особыми условиями использования территории




Существующие	
	охранная зона подземного газопровода
	Охранная зона воздушных высоковольтных линий электропередачи 35 кВ Сура -Стенасы
	Охранная зона воздушных высоковольтных линий электропередачи 35 кВ (110) Сура I-II (линей - ВЛ-35 кВ II), отпайка на ЛС Полевая (ВЛ-35 кВ II)
	зона земель историко-культурного назначения
Планируемые	
	охранная зона объекта "Газопровод межпоселковый по ул. Менделеева в г. Алатырь и межпоселковый газопровод высокого давления п. Новиковка - п. Знаменка -п. Анютино Алатырского района Чувашской Республики для газоснабжения комбината керамических изделий ООО "Стройкерамика" (закольцовка)"

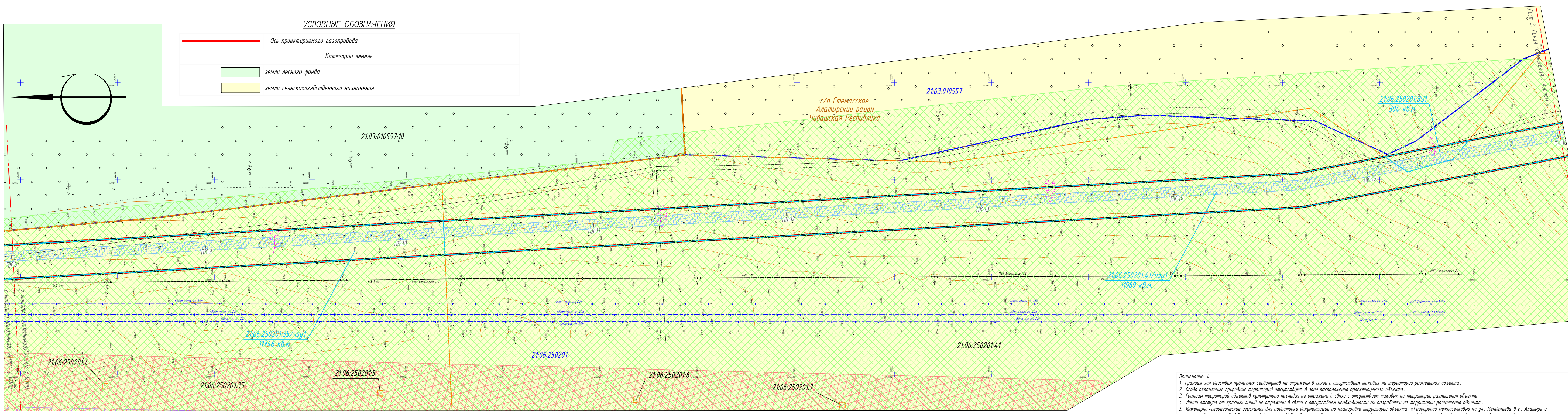
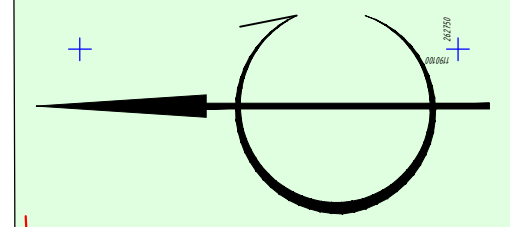
Примечание 1:
 1. Границы зон действия публичных сервитютов не отражены в связи с отсутствием таковых на территории размещения объекта.
 2. Особо охраняемые природные территории отсутствуют в зоне расположения проектируемого объекта.
 3. Границы территорий объектов культурного наследия не отражены в связи с отсутствием таковых на территории размещения объекта.
 4. Линии отступа от красных линий не отражены в связи с отсутствием необходимости их разработки на территории размещения объекта.
 5. Инженерно-геодезические изыскания для подготовки документации по планировке территории объекта «Газопровод межпоселковый по ул. Менделеева в г. Алатырь и межпоселковый газопровод высокого давления п. Новиковка - п. Знаменка -п. Анютино Алатырского района Чувашской Республики для газоснабжения комбината керамических изделий ООО "Стройкерамика" (закольцовка)» выполнены ООО "ГЕОСТРОЙКАДАСТР" в 2018 году.
 6. Система координат – МСК-21.
 7. Система высот – Балтийская 1977 г.

СТНГ 2.5159.11-21/1136-1- ПМТ					
Газопровод межпоселковый по ул. Менделеева в г. Алатырь и межпоселковый газопровод высокого давления п. Новиковка - п. Знаменка-п. Анютино Алатырского района Чувашской Республики для газоснабжения комбината керамических изделий ООО "Стройкерамика" (закольцовка)					
Изм.	Кол.уч.	Лист	№ док.	Подп.	Дата
Разраб.	Кисаримова				06.18
Проверил	Барышева				06.18
Проект межевания территории Материалы по обоснованию			Стадия	Лист	Листов
Чертеж межевания территории Масштаб 1:1000			П	2	12
ООО "Инстройпроект"					
Формат			А4х4		

Взам. инв. №
 Подп. и дата
 Инв. № подл.

УСЛОВНЫЕ ОБОЗНАЧЕНИЯ







	Ось проектируемого газопровода
Категории земель	
	земли лесного фонда
	земли сельскохозяйственного назначения





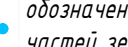






с/п Стемасское
Алатырский район
Чувашская Республика




Примечание 1:
 1. Границы зон действия публичных сервитутов не отражены в связи с отсутствием таковых на территории размещения объекта.
 2. Особо охраняемые природные территории отсутствуют в зоне расположения проектируемого объекта.
 3. Границы территорий объектов культурного наследия не отражены в связи с отсутствием таковых на территории размещения объекта.
 4. Линии отступа от красных линий не отражены в связи с отсутствием необходимости их разработки на территории размещения объекта.
 5. Инженерно-геодезические изыскания для подготовки документации на планировку территории объекта «Газопровод межпоселковый по ул. Менделеева в г. Алатырь и межпоселковый газопровод высокого давления п. Новиковка - п. Знаменка - п. Анятино Алатырского района Чувашской Республики для газоснабжения комбината керамических изделий ООО «Стройкерамика» (закольцовка)» выполнены ООО «ГЕОСТРОЙКАДАСТР» в 2016 году.
 6. Система координат - МСК-21.
 7. Система высот - Балтийская 1977 г.

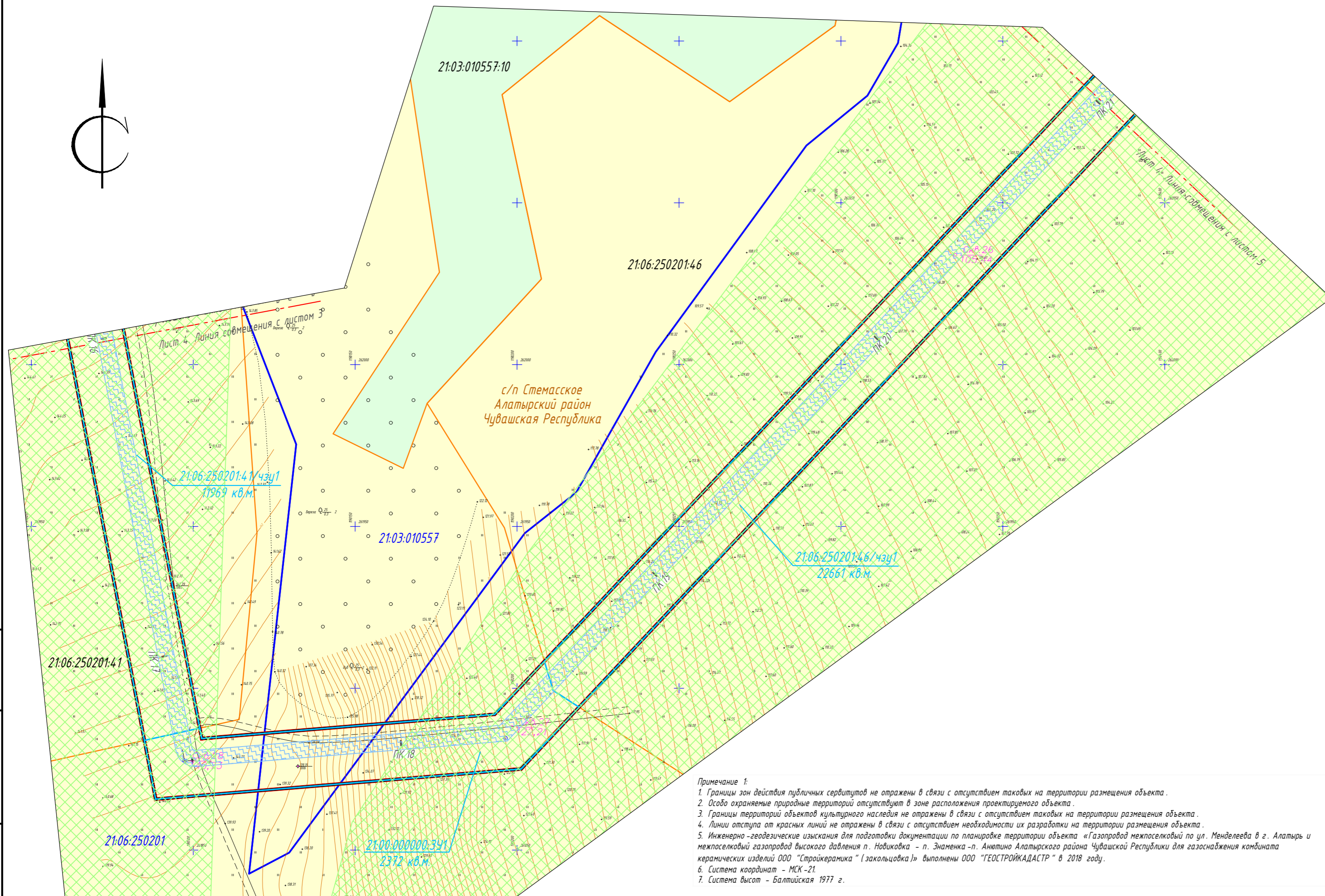
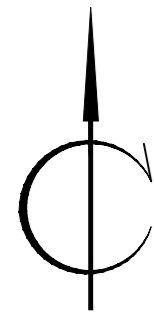
Взам. инв. №
 Подп. и дата
 Инв. № подл.

Границы	
	границы муниципальных образований
	границы кадастрового деления
	границы земельных участков по сведениям ЕГРН
	граница зоны планируемого размещения линейного объекта
	устанавливаемые красные линии
	границы образуемых земельных участков (образуемых частей земельных участков) в пределах зоны планируемого размещения объекта

Пояснительные надписи	
	21:06:250201 обозначение номера кадастрового квартала
	21:06:250201:35 обозначение кадастрового номера земельного участка
	21:06:250201:341 304 кв.м. условный номер образуемого земельного участка в границах зоны планируемого размещения объекта/площадь образуемого участка
	21:06:250201:35/чзч1 11746 кв.м. условный номер образуемой части земельного участка в границах зоны планируемого размещения объекта/площадь образуемой части
	• обозначение характерных точек границ образуемых земельных участков (образуемых частей земельных участков) в пределах зоны планируемого размещения объекта

Границы зон с особыми условиями использования территории	
Существующие	
	охранная зона подземного газопровода
	Охранная зона воздушных высоковольтных линий электропередачи 35 кВ Сура -Стемасы (линей - ВЛ-35 кВ II), отпайка на ПС Полевая (ВЛ-35 кВ II)
	зона земель историко-культурного назначения
Планируемые	
	охранная зона объекта «Газопровод межпоселковый по ул. Менделеева в г. Алатырь и межпоселковый газопровод высокого давления п. Новиковка - п. Знаменка -п. Анятино Алатырского района Чувашской Республики для газоснабжения комбината керамических изделий ООО «Стройкерамика» (закольцовка)»

СТНГ 2.5159.11-21/1136-1- ПМТ				
Газопровод межпоселковый по ул. Менделеева в г. Алатырь и межпоселковый газопровод высокого давления п. Новиковка - п. Знаменка-п. Анятино Алатырского района Чувашской Республики для газоснабжения комбината керамических изделий ООО «Стройкерамика» (закольцовка)				
Изм.	Кол.уч.	Лист № док.	Подп.	Дата
Разраб.	Кисаримова			06.18
Проверил	Барышева			06.18
Проект межевания территории Материалы по обоснованию			Стадия	Лист
			П	3
Чертеж межевания территории Масштаб 1:1000			Листов	12
				ООО «Инстройпроект»
			Формат	A4x4



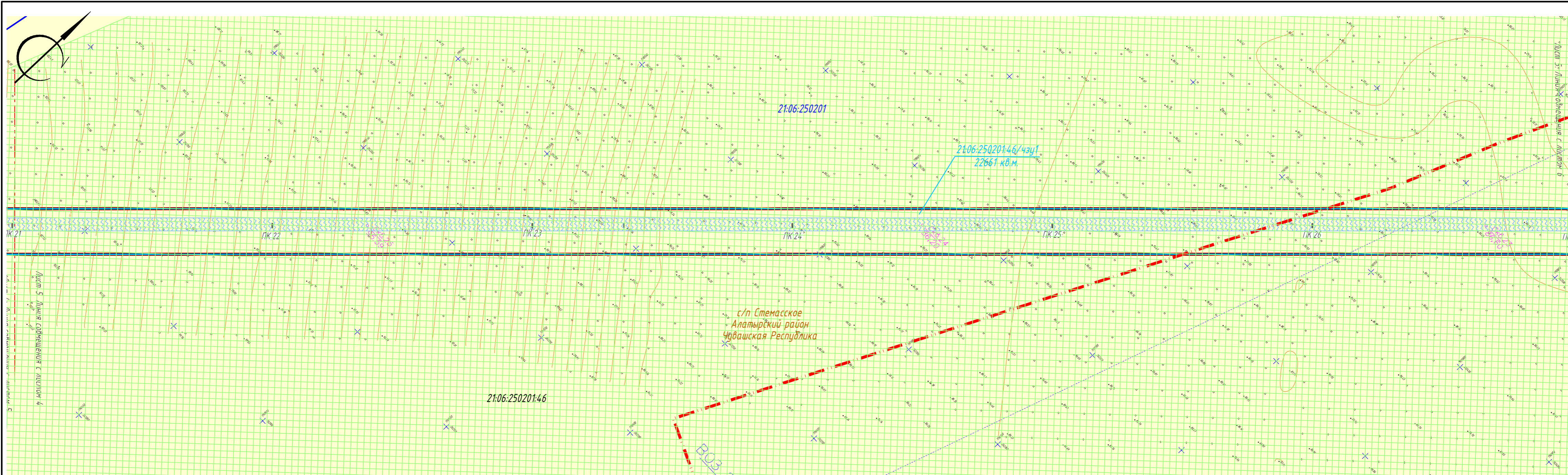
УСЛОВНЫЕ ОБОЗНАЧЕНИЯ

	Ось проектируемого газопровода
Категории земель	
	земли лесного фонда
	земли сельскохозяйственного назначения
Границы	
	границы муниципальных образований
	границы кадастрового деления
	границы земельных участков по сведениям ЕГРН
	граница зоны планируемого размещения линейного объекта
	устанавливаемые красные линии
	границы образуемых земельных участков (образуемых частей земельных участков) в пределах зоны планируемого размещения объекта
Пояснительные надписи	
21:06:250201	обозначение номера кадастрового квартала
21:06:250201:41	обозначение кадастрового номера земельного участка
21:00:000000:341 2372 кв.м.	условный номер образуемого земельного участка в границах зоны планируемого размещения объекта/площадь образуемого участка
21:06:250201:46/чзч1 22661 кв.м	условный номер образуемой части земельного участка в границах зоны планируемого размещения объекта/площадь образуемой части
•	обозначение характерных точек границ образуемых земельных участков (образуемых частей земельных участков) в пределах зоны планируемого размещения объекта
Границы зон с особыми условиями использования территории	
Существующие	
	зона земель историко-культурного назначения
Планируемые	
	охранная зона объекта "Газопровод межпоселковый по ул. Менделеева в г. Алатырь и межпоселковый газопровод высокого давления п. Новиковка - п. Знаменка -п. Анютино Алатырского района Чувашской Республики для газоснабжения комбината керамических изделий ООО "Стройкерамика" (закольцовка)"

Примечание 1:
 1. Границы зон действия публичных сервитудов не отражены в связи с отсутствием таковых на территории размещения объекта.
 2. Особо охраняемые природные территории отсутствуют в зоне расположения проектируемого объекта.
 3. Границы территорий объектов культурного наследия не отражены в связи с отсутствием таковых на территории размещения объекта.
 4. Линии отступа от красных линий не отражены в связи с отсутствием необходимости их разработки на территории размещения объекта.
 5. Инженерно-геодезические изыскания для подготовки документации по планировке территории объекта «Газопровод межпоселковый по ул. Менделеева в г. Алатырь и межпоселковый газопровод высокого давления п. Новиковка - п. Знаменка -п. Анютино Алатырского района Чувашской Республики для газоснабжения комбината керамических изделий ООО "Стройкерамика" (закольцовка)» выполнены ООО "ГЕОСТРОЙКАДАСТР" в 2018 году.
 6. Система координат - МСК-21.
 7. Система высот - Балтийская 1977 г.

Инв. № подл. | Подп. и дата | Взам. инв. №

						СТНГ 2.5159.11-21/1136-1- ПМТ			
						Газопровод межпоселковый по ул. Менделеева в г. Алатырь и межпоселковый газопровод высокого давления п. Новиковка - п. Знаменка-п. Анютино Алатырского района Чувашской Республики для газоснабжения комбината керамических изделий ООО "Стройкерамика" (закольцовка)			
Изм.	Кол.уч.	Лист	№ док.	Подп.	Дата	Проект межевания территории Материалы по обоснованию	Стадия	Лист	Листов
Разраб.	Кисаринова	Алиса	06.18				П	4	12
Проверил	Барышева	Евг	06.18			Чертеж межевания территории Масштаб 1:1000	 ООО "Инстройпроект" Формат А4x4		



УСЛОВНЫЕ ОБОЗНАЧЕНИЯ

	Ось проектируемого газопровода
Категории земель	
	земли сельскохозяйственного назначения
Границы	
	границы МО
	границы кадастрового деления
	границы земельных участков по сведениям ЕГРН
	граница зоны планируемого размещения линейного объекта
	устанавливаемые красные линии
	границы образуемых земельных участков (образуемых частей земельных участков) в пределах зоны планируемого размещения объекта
	границы водоохранной зоны

Пояснительные надписи

21:06:250201	обозначение номера кадастрового квартала
21:06:250201:41	обозначение кадастрового номера земельного участка
21:06:250201:46/чзу1 22661 кв.м	условный номер образуемой части земельного участка в границах зоны планируемого размещения объекта площадь образуемой части
	обозначение характерных точек границ образуемых земельных участков (образуемых частей земельных участков) в пределах зоны планируемого размещения объекта
Границы зон с особыми условиями использования территории	
Существующие	
	зона земель историко-культурного назначения
Планируемые	
	охранная зона объекта "Газопровод межпоселковый по ул. Менделеева в г. Алатырь и межпоселковый газопровод высокого давления п. Нодиковка - п. Знаменка -п. Анютино Алатырского района Чувашской Республики для газоснабжения комбината керамических изделий ООО "Стройкерамика" (закольцовка)"

Примечание 1:

1. Границы зон действия публичных сервитутов не отражены в связи с отсутствием таковых на территории размещения объекта.
2. Особо охраняемые природные территории отсутствуют в зоне расположения проектируемого объекта.
3. Границы территорий объектов культурного наследия не отражены в связи с отсутствием таковых на территории размещения объекта.
4. Линии отступа от красных линий не отражены в связи с отсутствием необходимости их разработки на территории размещения объекта.
5. Инженерно-геодезические изыскания для подготовки документации по планировке территории объекта «Газопровод межпоселковый по ул. Менделеева в г. Алатырь и межпоселковый газопровод высокого давления п. Нодиковка - п. Знаменка -п. Анютино Алатырского района Чувашской Республики для газоснабжения комбината керамических изделий ООО "Стройкерамика" (закольцовка)» выполнены ООО "ГЕОСТРОЙКАДАСТР" в 2018 году.
6. Система координат - МСК -21.
7. Система высот - Балтийская 1977 г.

СТНГ 2.5159.11-21/1136-1- ПМТ

Газопровод межпоселковый по ул. Менделеева в г. Алатырь и межпоселковый газопровод высокого давления п. Нодиковка - п. Знаменка-п. Анютино Алатырского района Чувашской Республики для газоснабжения комбината керамических изделий ООО "Стройкерамика" (закольцовка)

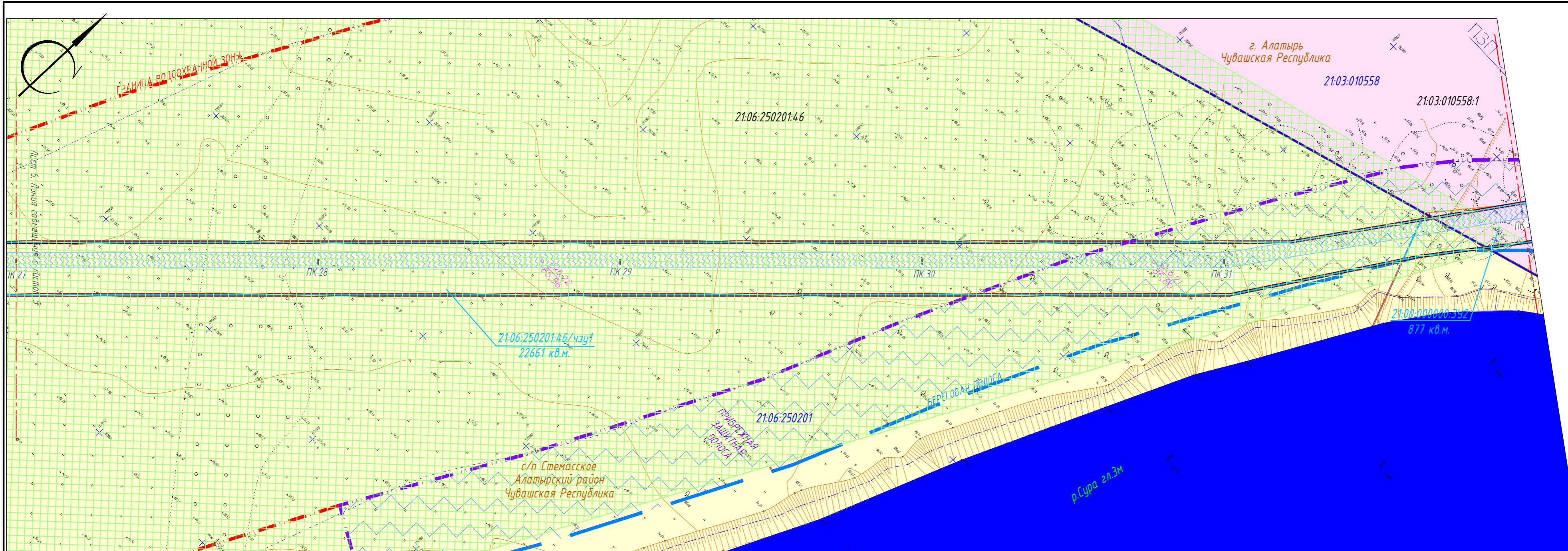
Изм.	Кол.уч.	Лист	№ док.	Подп.	Дата	Стадия	Лист	Листов
Разраб.	Кисаринова	5		<i>Кисаринова</i>	06.18	Проект межевания территории Материалы по обоснованию	7	5
Проверил	Барышева			<i>Барышева</i>	06.18			
Чертеж межевания территории Масштаб 1:1000							ООО "Инстройпроект"	



Формат

A4x4

Инд. № подл. Подп. и дата. Взам. инв. №



УСЛОВНЫЕ ОБОЗНАЧЕНИЯ

	Ось проектируемого газопровода
Категории земель	
	земли сельскохозяйственного назначения
	земли населенных пунктов
Границы	
	границы МО
	границы кадастрового деления
	границы земельных участков по сведениям ЕГРН
	граница зоны планируемого размещения линейного объекта
	устанавливаемые красные линии
	границы образуемых земельных участков (образуемых частей земельных участков) в пределах зоны планируемого размещения объекта

Пояснительные надписи

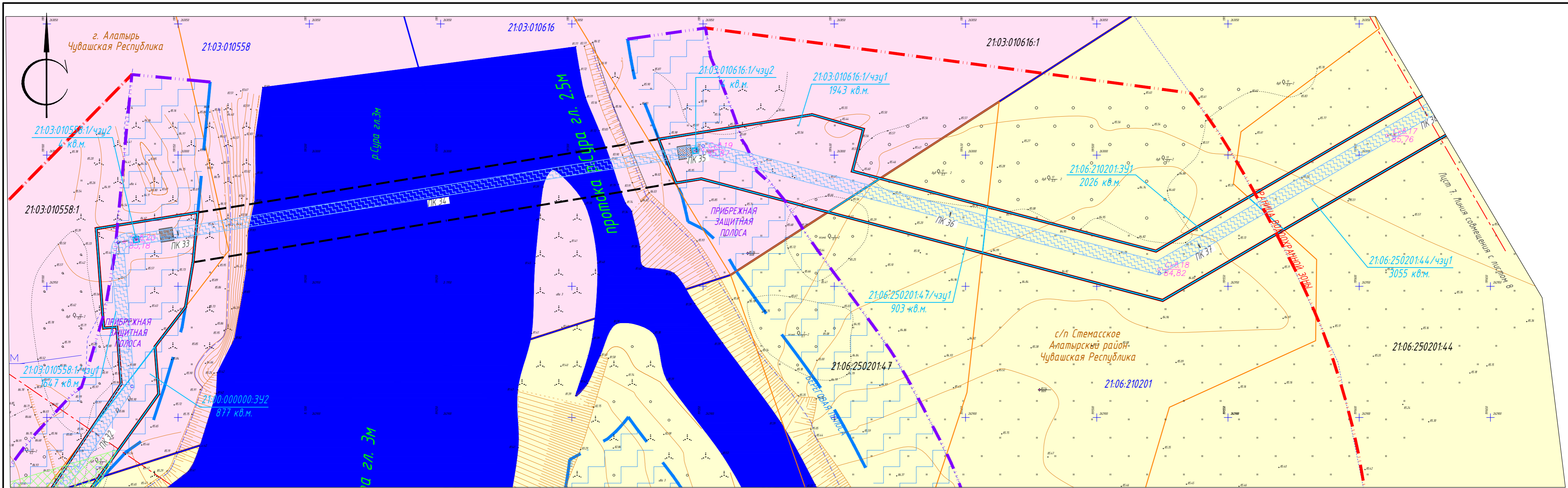
21:06:250201	обозначение номера кадастрового квартала
21:06:250201:46	обозначение кадастрового номера земельного участка
21:00:000000:3У1 877 кв.м.	условный номер образуемого земельного участка в границах зоны планируемого размещения объекта/площадь образуемого участка
21:06:250201:46/чзч1 22661 кв.м.	условный номер образуемой части земельного участка в границах зоны планируемого размещения объекта/площадь образуемой части
	обозначение характерных точек границ образуемых земельных участков (образуемых частей земельных участков) в пределах зоны планируемого размещения объекта
Границы зон с особыми условиями использования территории	
Существующие	
	зона земель историко-культурного назначения
Планируемые	
	охранная зона объекта "Газопровод межпоселковый по ул. Менделеева в г. Алатырь и межпоселковый газопровод высокого давления п. Новиковка - п. Знаменка -п. Анютино Алатырского района Чувашской Республики для газоснабжения комбината керамических изделий ООО "Стройкерамика" (закольцовка)"

Примечание 1:

1. Границы зон действия публичных сервитутов не отражены в связи с отсутствием таковых на территории размещения объекта.
2. Особо охраняемые природные территории отсутствуют в зоне расположения проектируемого объекта.
3. Границы территорий объектов культурного наследия не отражены в связи с отсутствием таковых на территории размещения объекта.
4. Линии отступа от красных линий не отражены в связи с отсутствием необходимости их разработки на территории размещения объекта.
5. Инженерно-геодезические изыскания для подготовки документации по планировке территории объекта «Газопровод межпоселковый по ул. Менделеева в г. Алатырь и межпоселковый газопровод высокого давления п. Новиковка - п. Знаменка -п. Анютино Алатырского района Чувашской Республики для газоснабжения комбината керамических изделий ООО "Стройкерамика" (закольцовка)» выполнены ООО "ГЕОСТРОЙКАДАСТР" в 2018 году.
6. Система координат - МСК-21.
7. Система высот - Балтийская 1977 г.

Инв. № подл. Подл. и дата. Взам. инв. №

						СТНГ 2.5159.11-21/1136-1- ПМТ		
						Газопровод межпоселковый по ул. Менделеева в г. Алатырь и межпоселковый газопровод высокого давления п. Новиковка - п. Знаменка-п. Анютино Алатырского района Чувашской Республики для газоснабжения комбината керамических изделий ООО "Стройкерамика" (закольцовка)		
Изм.	Кол.уч.	Лист	№ док.	Подп.	Дата			
Разраб.	Кисаринова				06.18	Проект межевания территории Материалы по обоснованию		
Проверил	Барышева				06.18			
						Чертеж межевания территории Масштаб 1:1000		
						 ООО "Инстройпроект" Формат А4x4		



УСЛОВНЫЕ ОБОЗНАЧЕНИЯ

	Ось проектируемого газопровода
Категории земель	
	земли сельскохозяйственного назначения
	земли населенных пунктов
Границы	
	границы МО
	границы кадастрового деления
	границы земельных участков по сведениям ЕГРН
	граница зоны планируемого размещения линейного объекта
	устанавливаемые красные линии
	границы образуемых земельных участков (образуемых частей земельных участков) в пределах зоны планируемого размещения объекта

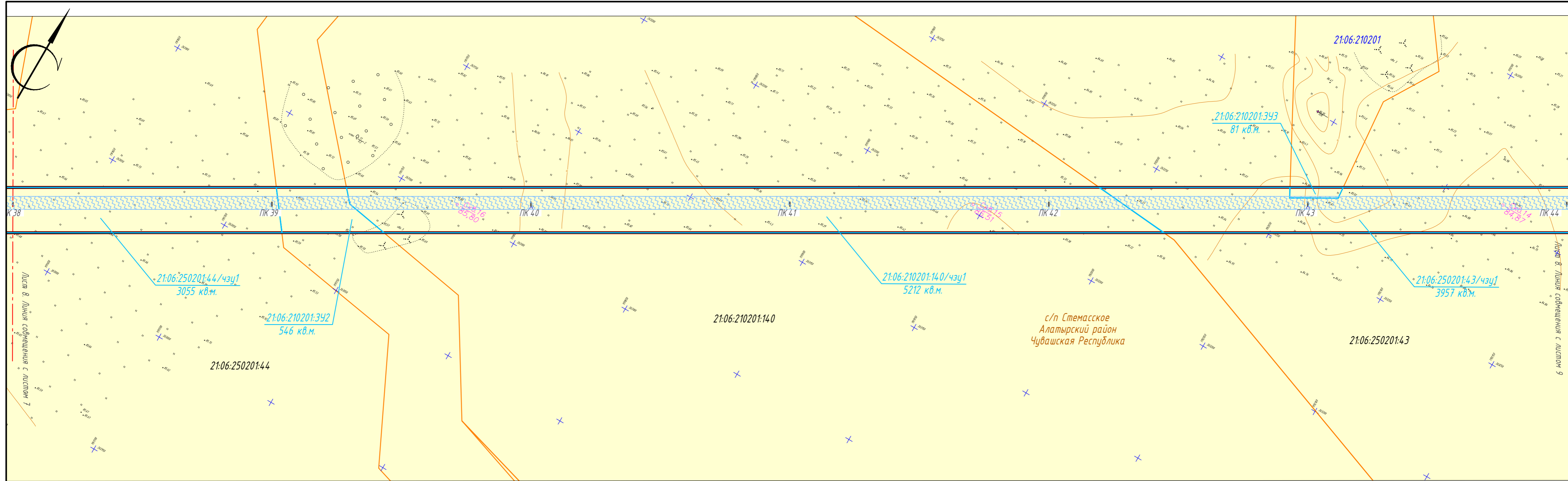
Пояснительные надписи

21:06:210201	обозначение номера кадастрового квартала
21:06:250201:47	обозначение кадастрового номера земельного участка
21:06:210201:341 2026 кв.м.	условный номер образуемого земельного участка в границах зоны планируемого размещения объекта/площадь образуемого участка
21:06:250201:47/чз1 903 кв.м	условный номер образуемой части земельного участка в границах зоны планируемого размещения объекта/площадь образуемой части
	обозначение характерных точек границ образуемых земельных участков (образуемых частей земельных участков) в пределах зоны планируемого размещения объекта
Границы зон с особыми условиями использования территории	
Существующие	
	зона земель историко-культурного назначения
Планируемые	
	охранная зона объекта "Газопровод межпоселковый по ул. Менделеева в г. Алатыр и межпоселковый газопровод высокого давления п. Новиковка - п. Знаменка -п. Анятино Алатырского района Чувашской Республики для газоснабжения комбината керамических изделий ООО "Стройкерамика" (закольцовка)"

Примечание 1:

1. Границы зон действия публичных сервитутов не отражены в связи с отсутствием таковых на территории размещения объекта.
2. Особо охраняемые природные территории отсутствуют в зоне расположения проектируемого объекта.
3. Границы территорий объектов культурного наследия не отражены в связи с отсутствием необходимости их разработки на территории размещения объекта.
4. Линии отступа от красных линий не отражены в связи с отсутствием необходимости их разработки на территории размещения объекта.
5. Инженерно-геодезические изыскания для подготовки документации по планировке территории объекта «Газопровод межпоселковый по ул. Менделеева в г. Алатыр и межпоселковый газопровод высокого давления п. Новиковка - п. Знаменка -п. Анятино Алатырского района Чувашской Республики для газоснабжения комбината керамических изделий ООО "Стройкерамика" (закольцовка)» выполнены ООО "ГЕОСТРОЙКАДАСТР" в 2018 году.
6. Система координат - МСК-21.
7. Система высот - Балтийская 1977 г.

СТНГ 2.5159.11-21/1136-1- ПМТ					
Газопровод межпоселковый по ул. Менделеева в г. Алатыр и межпоселковый газопровод высокого давления п. Новиковка - п. Знаменка-п. Анятино Алатырского района Чувашской Республики для газоснабжения комбината керамических изделий ООО "Стройкерамика" (закольцовка)					
Изм.	Кол.уч.	Лист	№ док.	Подп.	Дата
Разраб.	Кисаримова	Лисаля	06.18		
Проверил	Барышева	Лисаля	06.18		
Проект межевания территории Материалы по обоснованию				Стадия	Лист
Чертеж межевания территории Масштаб 1:1000				П	7
ООО "Инстройпроект"				Листов	12
				Формат	A4x4



УСЛОВНЫЕ ОБОЗНАЧЕНИЯ

	Ось проектируемого газопровода
Категории земель	
	земли сельскохозяйственного назначения
Границы	
	границы МО
	границы кадастрового деления
	границы земельных участков по сведениям ЕГРН
	граница зоны планируемого размещения линейного объекта
	устанавливаемые красные линии
	границы образуемых земельных участков (образуемых частей земельных участков) в пределах зоны планируемого размещения объекта

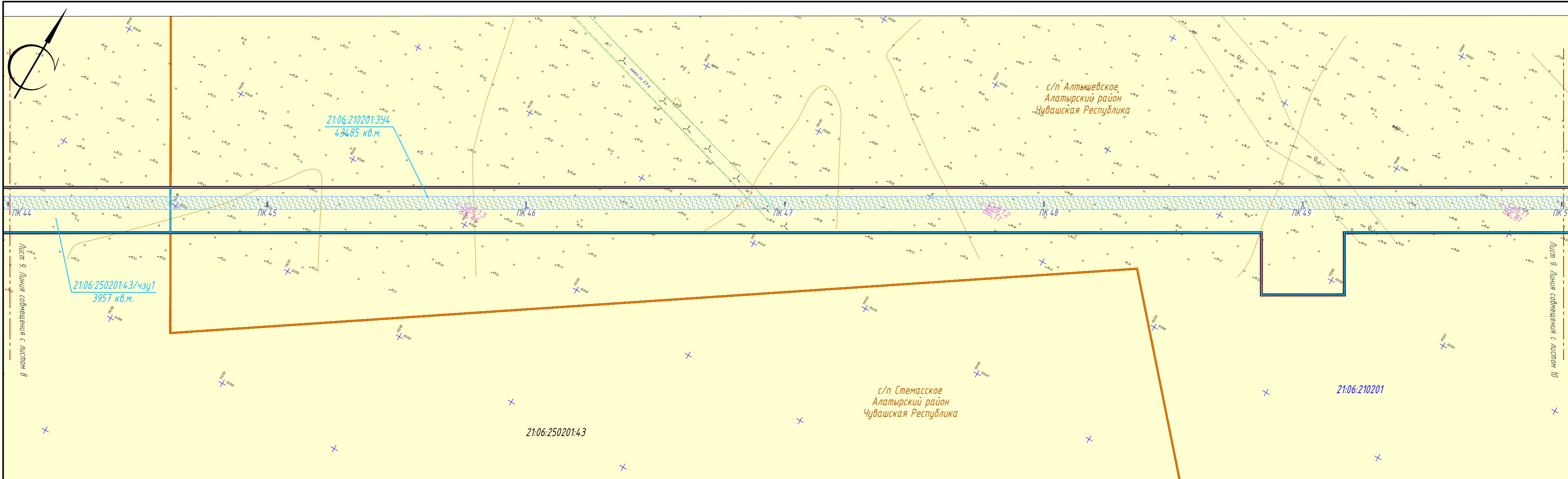
Пояснительные надписи

21:06:210201	обозначение номера кадастрового квартала
21:06:250201:44	обозначение кадастрового номера земельного участка
21:06:210201:342 546 кв.м.	условный номер образуемого земельного участка в границах зоны планируемого размещения объекта площадь образуемого участка
21:06:210201:140/чзч1 5212 кв.м.	условный номер образуемой части земельного участка в границах зоны планируемого размещения объекта площадь образуемой части
	обозначение характерных точек границ образуемых земельных участков (образуемых частей земельных участков) в пределах зоны планируемого размещения объекта
Границы зон с особыми условиями использования территории	
Планируемые	
	охранная зона объекта "Газопровод межпоселковый по ул. Менделеева в г. Алатырь и межпоселковый газопровод высокого давления п. Новиковка - п. Знаменка -п. Анютино Алатырского района Чувашской Республики для газоснабжения комбината керамических изделий ООО "Стройкерамика" (закольцовка)"

- Примечание 1:
- Границы зон действия публичных сервитутов не отражены в связи с отсутствием таковых на территории размещения объекта.
 - Особо охраняемые природные территории отсутствуют в зоне расположения проектируемого объекта.
 - Границы территорий объектов культурного наследия не отражены в связи с отсутствием таковых на территории размещения объекта.
 - Линии отступа от красных линий не отражены в связи с отсутствием необходимости их разработки на территории размещения объекта.
 - Инженерно-геодезические изыскания для подготовки документации по планировке территории объекта «Газопровод межпоселковый по ул. Менделеева в г. Алатырь и межпоселковый газопровод высокого давления п. Новиковка - п. Знаменка -п. Анютино Алатырского района Чувашской Республики для газоснабжения комбината керамических изделий ООО "Стройкерамика" (закольцовка)» выполнены ООО "ГЕОСТРОЙКАДАСТР" в 2018 году.
 - Система координат - МСК-21
 - Система высот - Балтийская 1977 г.

						СТНГ 2.5159.11-21/1136-1- ПМТ		
						Газопровод межпоселковый по ул. Менделеева в г. Алатырь и межпоселковый газопровод высокого давления п. Новиковка - п. Знаменка-п. Анютино Алатырского района Чувашской Республики для газоснабжения комбината керамических изделий ООО "Стройкерамика" (закольцовка)		
Изм.	Кол.уч.	Лист	№ док.	Подп.	Дата			
Разраб.	Кисаримова				06.18	Проект межевания территории Материалы по обоснованию		
Проверил	Барышева				06.18	Чертеж межевания территории Масштаб 1:1000		
						 ООО "Инстройпроект" Формат А4x4		

Взам. инв. №
Подл. и дата
Инв. № подл.



УСЛОВНЫЕ ОБОЗНАЧЕНИЯ

	Ось проектируемого газопровода
Категории земель	
	земли сельскохозяйственного назначения
Границы	
	границы МО
	границы кадастрового деления
	границы земельных участков по сведениям ЕГРН
	граница зоны планируемого размещения линейного объекта
	устанавливаемые красные линии
	границы образуемых земельных участков (образуемых частей земельных участков) в пределах зоны планируемого размещения объекта


Пояснительные надписи

21:06:210201	обозначение номера кадастрового квартала
21:06:250201:43	обозначение кадастрового номера земельного участка
21:06:210201:394 43485 кв.м.	условный номер образуемого земельного участка в границах зоны планируемого размещения объекта/площадь образуемого участка
21:06:250201:43/чзу1 3957 кв.м.	условный номер образуемой части земельного участка в границах зоны планируемого размещения объекта/площадь образуемой части
	обозначение характерных точек границ образуемых земельных участков (образуемых частей земельных участков) в пределах зоны планируемого размещения объекта
Границы зон с особыми условиями использования территории	
	Планируемые охранная зона объекта "Газопровод межпоселковый по ул. Менделеева в г. Алатирь и межпоселковый газопровод высокого давления п. Новиковка - п. Знаменка -п. Анютино Алатырского района Чувашской Республики для газоснабжения комбината керамических изделий ООО "Стройкерамика" (закольцовка)"

Примечание 1:
 1. Границы зон действия публичных сервитутов не отражены в связи с отсутствием таковых на территории размещения объекта.
 2. Особо охраняемые природные территории отсутствуют в зоне расположения проектируемого объекта.
 3. Границы территорий объектов культурного наследия не отражены в связи с отсутствием таковых на территории размещения объекта.
 4. Линии отступа от красных линий не отражены в связи с отсутствием необходимости их разработки на территории размещения объекта.
 5. Инженерно-геодезические изыскания для подготовки документации по планировке территории объекта «Газопровод межпоселковый по ул. Менделеева в г. Алатирь и межпоселковый газопровод высокого давления п. Новиковка - п. Знаменка -п. Анютино Алатырского района Чувашской Республики для газоснабжения комбината керамических изделий ООО "Стройкерамика" (закольцовка)» выполнены ООО "ГЕОСТРОЙКАДАСТР" в 2018 году.
 6. Система координат - МСК -21.
 7. Система высот - Балтийская 1977 г.

Взам. инв. №
Подп. и дата
Инв. № подл.

						СТНГ 2.5159.11-21/1136-1- ПМТ			
						Газопровод межпоселковый по ул. Менделеева в г. Алатирь и межпоселковый газопровод высокого давления п. Новиковка - п. Знаменка-п. Анютино Алатырского района Чувашской Республики для газоснабжения комбината керамических изделий ООО "Стройкерамика" (закольцовка)			
Изм.	Кол.уч.	Лист	№ док.	Подп.	Дата	Проект межевания территории Материалы по обоснованию	Стадия	Лист	Листов
Разраб.	Кисаримова	Алиса	06.18				П	9	12
Проверил	Барышева	Евг	06.18			Чертеж межевания территории Масштаб 1:1000	 ООО "Инстройпроект" Формат А4x4		



УСЛОВНЫЕ ОБОЗНАЧЕНИЯ

	Ось проектируемого газопровода
Категории земель	
	земли сельскохозяйственного назначения
Границы	
	границы МО
	границы кадастрового деления
	границы земельных участков по сведениям ЕГРН
	граница зоны планируемого размещения линейного объекта
	устанавливаемые красные линии
	границы образуемых земельных участков (образуемых частей земельных участков) в пределах зоны планируемого размещения объекта

Пояснительные надписи

21:06:210201	обозначение номера кадастрового квартала
21:06:210201:140	обозначение кадастрового номера земельного участка
21:06:210201:341 43485 кв.м.	условный номер образуемого земельного участка в границах зоны планируемого размещения объекта площадь образуемого участка
	обозначение характерных точек границ образуемых земельных участков (образуемых частей земельных участков) в пределах зоны планируемого размещения объекта
Границы зон с особыми условиями использования территории	
	Планируемые охранная зона объекта "Газопровод межпоселковый по ул. Менделеева в г. Алатырь и межпоселковый газопровод высокого давления п. Новиковка - п. Знаменка -п. Анютино Алатырского района Чувашской Республики для газоснабжения комбината керамических изделий ООО "Стройкерамика" (закольцовка)"

Примечание 1:

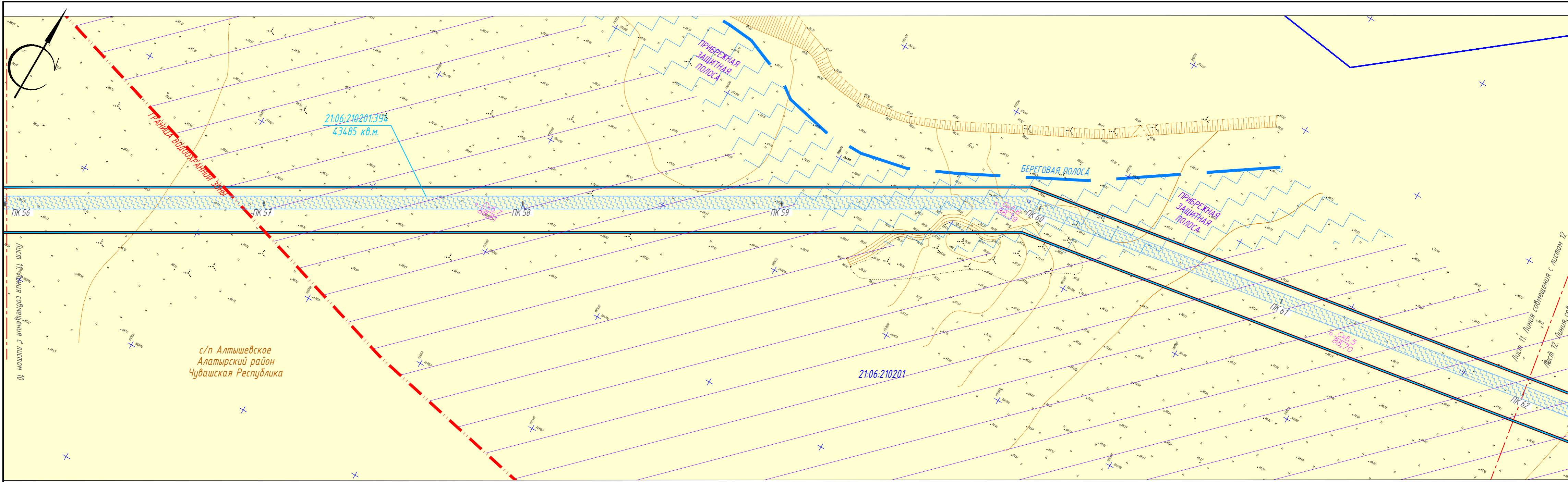
1. Границы зон действия публичных сервитутов не отражены в связи с отсутствием таковых на территории размещения объекта.
2. Особо охраняемые природные территории отсутствуют в зоне расположения проектируемого объекта.
3. Границы территорий объектов культурного наследия не отражены в связи с отсутствием таковых на территории размещения объекта.
4. Линии отступа от красных линий не отражены в связи с отсутствием необходимости их разработки на территории размещения объекта.
5. Инженерно-геодезические изыскания для подготовки документации по планировке территории объекта «Газопровод межпоселковый по ул. Менделеева в г. Алатырь и межпоселковый газопровод высокого давления п. Новиковка - п. Знаменка -п. Анютино Алатырского района Чувашской Республики для газоснабжения комбината керамических изделий ООО "Стройкерамика" (закольцовка)» выполнены ООО "ГЕОСТРОЙКАДАСТР" в 2018 году.
6. Система координат - МСК-21.
7. Система высот - Балтийская 1977 г.

СТНГ 2.5159.11-21/1136-1- ПМТ

Газопровод межпоселковый по ул. Менделеева в г. Алатырь и межпоселковый газопровод высокого давления п. Новиковка - п. Знаменка-п. Анютино Алатырского района Чувашской Республики для газоснабжения комбината керамических изделий ООО "Стройкерамика" (закольцовка)

Изм.	Кол.уч.	Лист	№ док.	Подп.	Дата	Стадия	Лист	Листов
Разраб.	Кисаримова	Алиса	06.18					
Проверил	Барышева	Евгений	06.18					
Проект межевания территории Материалы по обоснованию								
Чертеж межевания территории Масштаб 1:1000						 ООО "Инстройпроект"		

Инв. № подл. Подп. и дата. Взам. инв. №



УСЛОВНЫЕ ОБОЗНАЧЕНИЯ

	Ось проектируемого газопровода
Категории земель	
	земли сельскохозяйственного назначения
Границы	
	границы МО
	границы кадастрового деления
	границы земельных участков по сведениям ЕГРН
	граница зоны планируемого размещения линейного объекта
	устанавливаемые красные линии
	границы образуемых земельных участков (образуемых частей земельных участков) в пределах зоны планируемого размещения объекта


Пояснительные надписи

21:06:210201	обозначение номера кадастрового квартала
21:06:210201:140	обозначение кадастрового номера земельного участка
21:06:210201:394 43485 кв.м.	условный номер образуемого земельного участка в границах зоны планируемого размещения объекта площадь образуемого участка
	обозначение характерных точек границ образуемых земельных участков (образуемых частей земельных участков) в пределах зоны планируемого размещения объекта
Границы зон с особыми условиями использования территории	
	Планируемые охранная зона объекта "Газопровод межпоселковый по ул. Менделеева в г. Алатырь и межпоселковый газопровод высокого давления п. Новиковка - п. Знаменка -п. Анютино Алатырского района Чувашской Республики для газоснабжения комбината керамических изделий ООО "Стройкерамика" (закольцовка)"

Примечание 1:
 1. Границы зон действия публичных сервитутов не отражены в связи с отсутствием таковых на территории размещения объекта.
 2. Особо охраняемые природные территории отсутствуют в зоне расположения проектируемого объекта.
 3. Границы территорий объектов культурного наследия не отражены в связи с отсутствием таковых на территории размещения объекта.
 4. Линии отступа от красных линий не отражены в связи с отсутствием необходимости их разработки на территории размещения объекта.
 5. Инженерно-геодезические изыскания для подготовки документации по планировке территории объекта «Газопровод межпоселковый по ул. Менделеева в г. Алатырь и межпоселковый газопровод высокого давления п. Новиковка - п. Знаменка -п. Анютино Алатырского района Чувашской Республики для газоснабжения комбината керамических изделий ООО "Стройкерамика" (закольцовка)» выполнены ООО "ГЕОСТРОЙКАДАСТР" в 2018 году.
 6. Система координат - МСК-21.
 7. Система высот - Балтийская 1977 г.

Взам. инв. №
Подп. и дата
Инв. № подл.

СТНГ 2.5159.11-21/1136-1- ПМТ					
Газопровод межпоселковый по ул. Менделеева в г. Алатырь и межпоселковый газопровод высокого давления п. Новиковка - п. Знаменка-п. Анютино Алатырского района Чувашской Республики для газоснабжения комбината керамических изделий ООО "Стройкерамика" (закольцовка)					
Изм.	Кол.уч.	Лист	№ док.	Подп.	Дата
Разраб.	Кисаримова				06.18
Проверил	Барышева				06.18
Проект межевания территории Материалы по обоснованию				Стадия	Лист
Чертеж межевания территории Масштаб 1:1000				П	11
ООО "Инстройпроект"				Листов	12
				Формат	A4x4

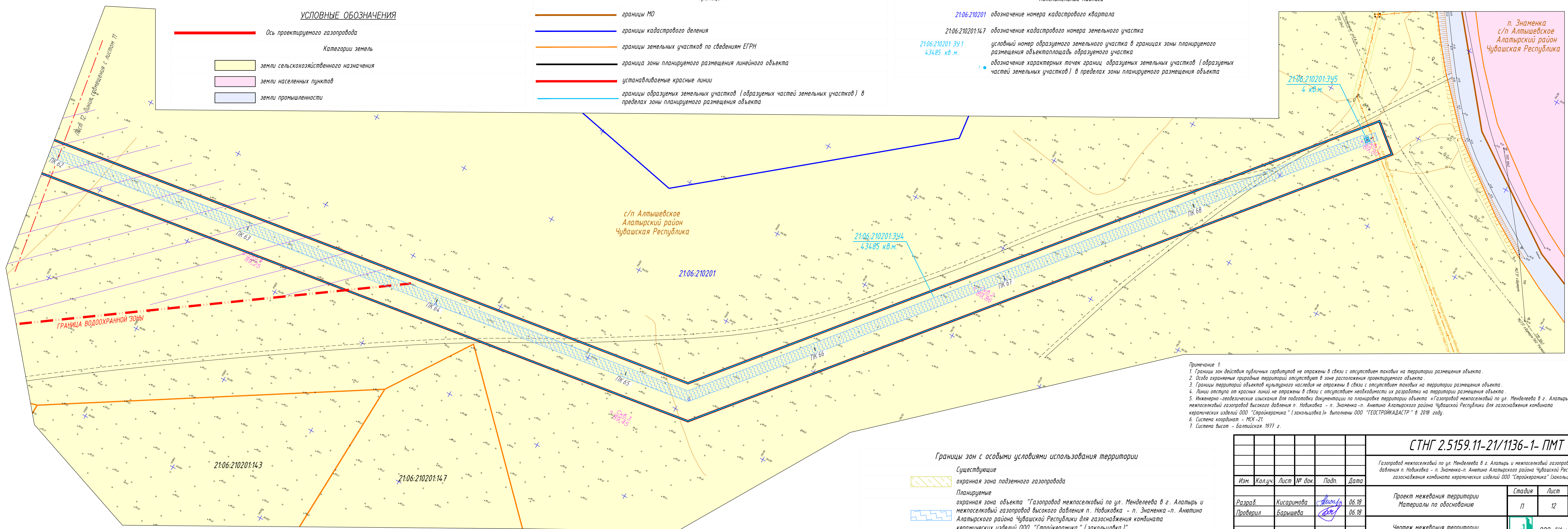


УСЛОВНЫЕ ОБОЗНАЧЕНИЯ

	Ось проектируемого газопровода
Категории земель	
	земли сельскохозяйственного назначения
	земли населенных пунктов
	земли промышленности

Границы	
	границы МО
	границы кадастрового деления
	границы земельных участков по сведениям ЕГРН
	граница зоны планируемого размещения линейного объекта
	устанавливаемые красные линии
	границы образуемых земельных участков (образуемых частей земельных участков) в пределах зоны планируемого размещения объекта

Пояснительные надписи	
21.06.210201	обозначение номера кадастрового квартала
21.06.210201.147	обозначение кадастрового номера земельного участка
21.06.210201.341 43485 кв.м.	условный номер образуемого земельного участка в границах зоны планируемого размещения объекта/площадь образуемого участка
1	обозначение характерных точек границ образуемых земельных участков (образуемых частей земельных участков) в пределах зоны планируемого размещения объекта



Примечание 1:
 1. Границы зон действия публичных сервитутов не отражены в связи с отсутствием таковых на территории размещения объекта.
 2. Особо охраняемые природные территории отсутствуют в зоне расположения проектируемого объекта.
 3. Границы территорий объектов культурного наследия не отражены в связи с отсутствием таковых на территории размещения объекта.
 4. Линии отступа от красных линий не отражены в связи с отсутствием необходимости их разработки на территории размещения объекта.
 5. Инженерно-геодезические изыскания для подготовки документации по планировке территории объекта «Газопровод межпоселковый по ул. Менделеева в г. Алатырь и межпоселковый газопровод высокого давления п. Новиковка - п. Знаменка - п. Анютино Алатырского района Чувашской Республики для газоснабжения комбината керамических изделий ООО «Стройкерамика» (закольцовка)» выполнены ООО «ГЕОСТРОЙКАДАСТР» в 2018 году.
 6. Система координат - МСК-21.
 7. Система высот - Балтийская 1977 г.

Границы зон с особыми условиями использования территории

	Существующие охранная зона подземного газопровода
	Планируемые охранная зона объекта «Газопровод межпоселковый по ул. Менделеева в г. Алатырь и межпоселковый газопровод высокого давления п. Новиковка - п. Знаменка - п. Анютино Алатырского района Чувашской Республики для газоснабжения комбината керамических изделий ООО «Стройкерамика» (закольцовка)»

СТНГ 2.5159.11-21/1136-1- ПМТ					
Газопровод межпоселковый по ул. Менделеева в г. Алатырь и межпоселковый газопровод высокого давления п. Новиковка - п. Знаменка - п. Анютино Алатырского района Чувашской Республики для газоснабжения комбината керамических изделий ООО «Стройкерамика» (закольцовка)					
Изм.	Кол.уч.	Лист	№ док.	Подп.	Дата
Разраб.	Кисаримова	Лист	№ док.	06.18	
Проверил	Барышева	Лист	№ док.	06.18	
Проект межевания территории Материалы по обоснованию				Стадия	Лист
Чертеж межевания территории Масштаб 1:1000				П	12
				ООО «Инстройпроект»	
Формат А4х4					

Взам. инв. №
 Подп. и дата
 Инв. № подл.



ЧĂВАШ РЕСПУБЛИКИ
СТРОИТЕЛЬСТВО, АРХИТЕКТУРА ТАТА
ПУРĂНМАЛЛИ КОММУНАЛӢ ХУҖАЛĂХ
МИНИСТЕРСТВИ

МИНИСТЕРСТВО
СТРОИТЕЛЬСТВА, АРХИТЕКТУРЫ И
ЖИЛИЩНО-КОММУНАЛЬНОГО ХОЗЯЙСТВА
ЧУВАШСКОЙ РЕСПУБЛИКИ

Президентский бульвар, 17, г. Чебоксары, 428004
тел. (8352) 62-10-31, факс 62-23-51
e-mail: construc@cap.ru

14. 03.2018 № 07-02/ 3555

На № _____

Администрация Стемасского сельского поселения Алатырского района

Администрация Алтышевского сельского поселения Алатырского района

Администрация Алатырского района

Администрация г. Алатыря

С.Т. Чорному
(на обращение от 06.03.2018)

В соответствии с Градостроительным кодексом Российской Федерации, Законом Чувашской Республики «О регулировании градостроительной деятельности в Чувашской Республике» Министром Чувашии уведомляет, что министерством принято решение о подготовке проекта планировки и проекта межевания территории для размещения линейного объекта «Газопровод межпоселковый по ул. Менделеева в г. Алатырь и межпоселковый газопровод высокого давления п. Новиковка – п. Знаменка – п. Анютино Алатырского района Чувашской Республики для газоснабжения комбината керамических изделий ООО «Стройкерамика»

Приложение: копия приказа на 9 л. в 1 экз.

Заместитель министра – главный архитектор
Чувашской Республики

А.А. Шевлягин

Л.А. Скирневская
8352 62 30 26
8352 64 22 09
construc3@cap.ru

Инд. № ориг.	Подпись и дата	Взам. инв. №

Изм.	Кол.у	Лист	№ док	Подпись	Дата

СТНГ2.5159.11-21/1136-1-ПМТ

Лист

42



ПРИКАЗ

14.03.2018 03/1-03/163 №

Шупашкар хули

ПРИКАЗ

14.03.2018 03/1-03/163 №

г. Чебоксары

В соответствии с частями 1 и 3 статьи 45 Градостроительного кодекса Российской Федерации, статьями 4, 18 Закона Чувашской Республики «О регулировании градостроительной деятельности в Чувашской Республике», подпунктом 38.1 раздела III Положения о Министерстве строительства, архитектуры и жилищно-коммунального хозяйства Чувашской Республики, утвержденного постановлением Кабинета Министров Чувашской Республики от 04.06.2012 № 214, со схемой территориального планирования Чувашской Республики, утвержденной постановлением Кабинета Министров Чувашской Республики от 25.12.2017 № 522, на основании обращения Чорного С.Т., действующего на основании доверенности от имени Общества с ограниченной ответственностью «Газпром межрегионгаз» (далее – ООО «Газпром межрегионгаз») от 6 марта 2018 г. п р и к а з ы в а ю:

1. Принять решение о подготовке проекта планировки и проекта межевания территории для размещения линейного объекта «Газопровод межпоселковый по ул. Менделеева в г. Алатырь и межпоселковый газопровод высокого давления п. Новиковка – п. Знаменка – п. Анютино Алатырского района Чувашской Республики для газоснабжения комбината керамических изделий ООО «Стройкерамика» (далее – Документация по планировке территории) в соответствии со схемой размещения линейного объекта, являющейся приложением № 1 к настоящему приказу.

2. Утвердить задание на выполнение инженерных изысканий для подготовки Документации по планировке территории, являющееся приложением № 2 к настоящему приказу.

3. Рекомендовать ООО «Газпром межрегионгаз»: на основании задания на выполнение инженерных изысканий, указанного в пункте 2 настоящего приказа, разработать и утвердить программы инженерных изысканий;

подготовить Документацию по планировке территории; направить подготовленную Документацию по планировке территории в Минстрой Чувашии для осуществления проверки.

4. Отделу градостроительства и архитектуры Минстроя Чувашии обеспечить: направление в десятидневный срок с момента принятия настоящего приказа уведомления о принятии решения о подготовке Документации по планировке территории в администрацию Стемасского сельского поселения Алатырского района Чувашской Республики, администрацию Алтышевского сельского поселения Алатырского района Чувашской Республики, администрацию Алатырского района Чувашской Республики и администрацию г. Алатыря Чувашской Республики;

проверку представленной ООО «Газпром межрегионгаз» Документации по планировке территории;

Ив.№ ориг.	Взам. инв. №
Подпись и дата	

Изм.	Кол.у	Лист	№ док	Подпись	Дата

подготовку проекта решения об утверждении Документации по планировке территории или об ее отклонении и о направлении на доработку.

5. Контроль за выполнением настоящего приказа возложить на начальника отдела градостроительства и архитектуры Минстроя Чувашии Н.С. Игнатьеву.

Министр



В.Ю. Михайлов

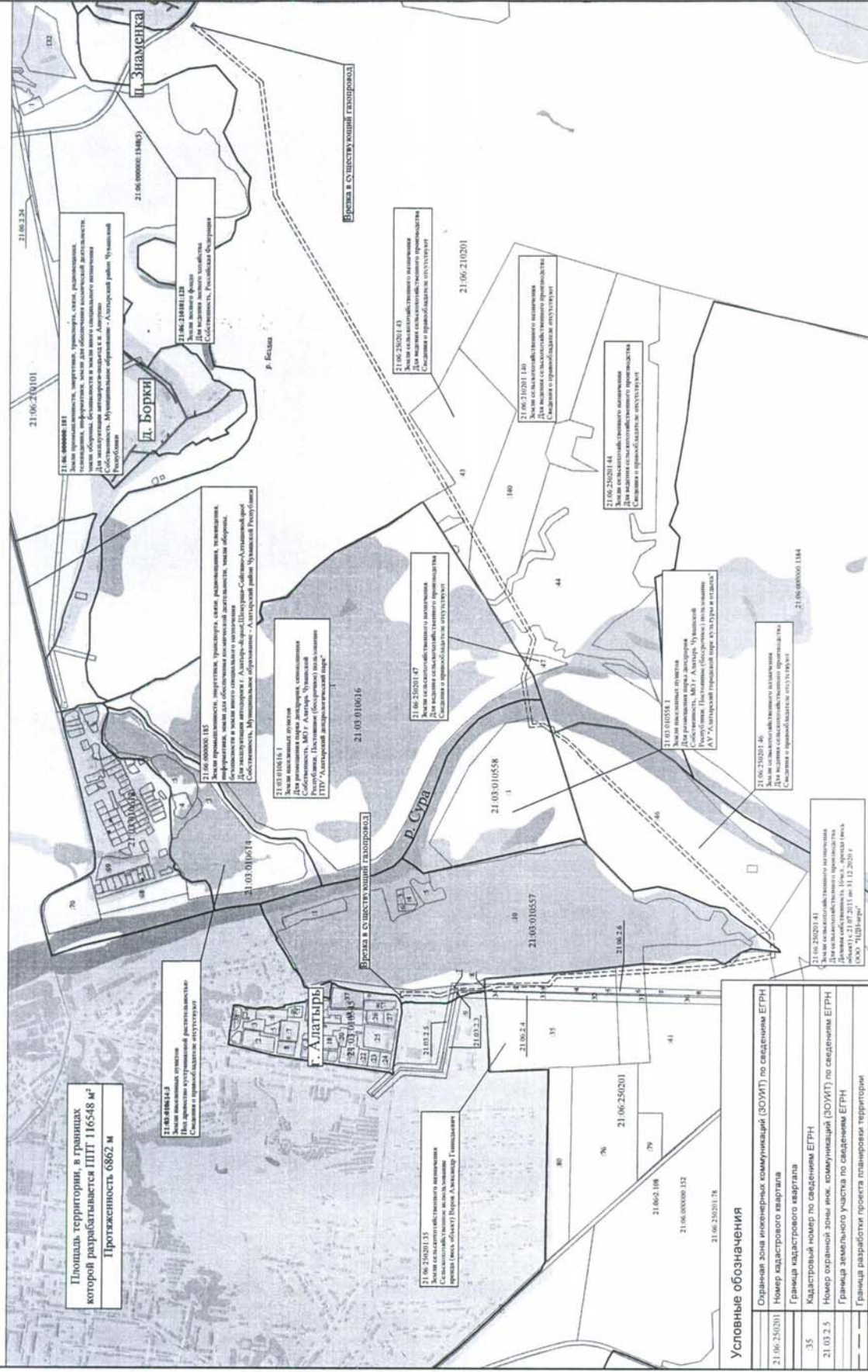
Инв. № ориг.	Подпись и дата	Взам. инв. №					Лист
			СТНГ2.5159.11-21/1136-1-ПМТ				
Изм.	Кол.у	Лист	№ док	Подпись	Дата		

Ив.№ ориг.	Подпись и дата	Взам. инв. №

приложение № 1 к приказу Министра Чувашии
от «14» 13 2018 г. № 021-03/18

Ситуационный план
проектируемого объекта на кадастровом плане территории

" Газовая зона инженерных коммуникаций (ЗОУИТ) в границах территории, в границах которой разрабатывается ППТ 116548 м² Протяженность 6862 м
г. Алатырь и межселенский газопровод высокого давления в. Иваницка - п. Знаменка - п. Аништово Алатырского района Чувашской Республики для газоснабжения комбината керамических изделий ООО «Стройкерамика» (заказчик), код строений 21/1136-1."
Адрес: РФ, Чувашская Республика, г. Алатырь, от существующего газопровода высокого давления по ул. Межделева до существующего газопровода высокого давления в. Иваницка - п. Знаменка - п. Аништово Алатырского района (заказчик).
М 1:15000



Условные обозначения

Охраняемая зона инженерных коммуникаций (ЗОУИТ) по сведениям ЕГРН
21.06.25(02)11 Номер кадастрового квартала
Граница кадастрового квартала
35 Кадастровый номер по сведениям ЕГРН
21.03.2.5 Номер охранной зоны инж. коммуникаций (ЗОУИТ) по сведениям ЕГРН
Граница земельного участка по сведениям ЕГРН
Граница разработки проекта планировки территории

приложение № 2 к приказу Министра Чувашии
от «14» 03 2018 г. № 034-03/163

ЗАДАНИЕ

на выполнение инженерных изысканий для подготовки проекта планировки и проекта межевания для размещения линейного объекта «Газопровод межпоселковый по ул. Менделеева в г. Алатырь и межпоселковый газопровод высокого давления п. Новиковка – п. Знаменка – п. Аютино Алатырского района Чувашской Республики для газоснабжения комбината керамических изделий ООО «Стройкерамика»

Наименование требований	Содержание требований
1. Наименование и вид объекта	«Газопровод межпоселковый по ул. Менделеева в г. Алатырь и межпоселковый газопровод высокого давления п. Новиковка – п. Знаменка – п. Аютино Алатырского района Чувашской Республики для газоснабжения комбината керамических изделий ООО «Стройкерамика»
2. Идентификационные сведения об объекте, вид строительства	2.1. Функциональное назначение объекта: межпоселковый газопровод. 2.2. Уровень ответственности - нормальный в соответствии с Федеральным законом № 384-ФЗ от 30.12.2009. 2.3. Вид строительства – новое строительство. 2.4. Этап работы, сроки изысканий - в соответствии с календарным планом работ, представленным в составе договора 2.5. Код 12 4521191 КЧ 9 Газопровод (Общероссийский классификатор основных фондов ОК 013-94 (ОКОФ), утв. постановлением Госстандарта России от 26.12.94 № 359); 2.6. Принадлежность к объектам транспортной инфраструктуры: нет ОК 013-94 (ОКОФ); 2.7. Возможность опасных природных процессов: а) район строительства: сейсмически неопасный (СП 14.13330.2014, карта А ОСР-2015). б) возможность проявления опасных геологических и гидрометеорологических процессов определяется по результатам обработки фондовых материалов и полевой рекогносцировки. 2.8. Принадлежность к опасным производственным объектам: III класс опасности согласно Федеральному закону от 21.07.2007 № 116-ФЗ. 2.9. Пожарная и взрывопожарная опасность: взрывопожароопасный объект. 2.10. Наличие помещений с постоянным пребыванием людей: нет.
3. Данные о местонахождении и границах площадок и трассы строительства	3.1. Российская Федерация, Республика Чувашия, Алатырский район. 3.2. Расположение объектов в соответствии с приложением № 1 к приказу Министра Чувашии
4. Сведения о ранее выполненных изысканиях	Исполнитель осуществляет сбор, обработку и анализ опубликованных и фондовых материалов по объекту изысканий
5. Виды изысканий	5.1. Инженерно-геодезические; 5.2. Инженерно-геологические; 5.3. Инженерно-гидрометеорологические; 5.4. Инженерно-экологические.
6. Требования к точности, надежности, достоверности обеспечения данных и ха-	6.1 Инженерно-геодезические изыскания 6.1.1. Работы выполнить в соответствии с СП 11-104-97, СП 47.13330.2012, общероссийскими и ведомственными инструкциями, указаниями, правилами и настоящим заданием.

Изм.	Кол.у	Лист	№ док	Подпись	Дата

СТНГ2.5159.11-21/1136-1-ПМТ

Лист

46

<p>рактических, получаемых при инженерных изысканиях</p>	<p>6.1.2. Система координат – местная система геодезических координат МСК-21 зона 1;</p> <p>6.1.3. Система высот – Балтийская.</p> <p>6.1.4. Получить необходимые разрешения на использование данных ФКГФ в органах Росреестра, выписки координат и высот исходных пунктов геодезической сети. Предусмотреть закрепление съемочной геодезической сети временными реперами.</p> <p>6.1.5. Выполнить топографическую съемку:</p> <p>6.1.5.1. На застроенной территории – масштаб 1:500, сечение рельефа 0,5 м, по фасадам зданий.</p> <p>6.1.5.2. На незастроенной территории – масштаб 1:500, сечение рельефа 0,5 м, ширина полосы съемки трасс линейных объектов не менее 70 м.</p> <p>6.1.5.3. На переходах через автомобильные дороги, водные преграды, овраги и участки развития опасных геологических процессов – масштаб 1:500, сечение рельефа 0,5 м, граница съемки – не менее 150 м в каждую сторону от пересечения.</p> <p>6.1.5.4. Нанести на топографические планы:</p> <ul style="list-style-type: none"> - рельеф местности с применением горизонталей, отметок высот и условных знаков; - растительность: древесную, кустарниковую, травяную, отдельно стоящие деревья и кусты, с обозначением их соответствующим условным знаком; - грунты и микроформы земной поверхности: пески, галечники, другие поверхности, болота и солончаки; - координатную сетку и реперы; - подробный план местности, автомобильные и железные дороги (отметки дорожного полотна, осей и подошв рельсов, верха и низа откоса, тип покрытия), названия улиц и дорог. - границы земельных угодий землепользователей, районов (административных территорий), водоохранных зон водных объектов и прочих объектов; - плановое и высотное положение зданий, строений, сооружений, попадающие в границы съемки, с указанием типа (категории) и основных характеристик; - плановое и высотное положение пересекаемых водных преград, заболоченных участков; - плановое и высотное положение пересекаемых и параллельно идущих трубопроводов, указать их владельцев, технические характеристики (перекачиваемая среда, давление, диаметр, материал), указать действующие и недействующие; - плановое и высотное положение пересекаемых и параллельно идущих кабельных линий, указать их владельцев, технические характеристики (марка кабеля, напряжение); - плановое положение пересекаемых и параллельно идущих воздушных линий электропередач и связи, указать их владельцев, выполнить съемку пролета на пересечении и двух смежных пролетов (по пролету с каждой стороны от пересекаемого) с указанием отметок земли у основания опор, отметок земли между опорами, высоты подвеса нижнего и верхнего провода на каждой опоре, между опорами в местах наибольшего провиса и на пересечении, высоту каждой опоры; - на точках врезки указать отметки земли, глубину заложения трубопровода, владельца, технические характеристики (давление, диаметр, материал); - планово-высотную привязку инженерно-геологических выра-
--	--

Инв. № ориг.	Подпись и дата	Взам. инв. №
--------------	----------------	--------------

Изм.	Кол.у	Лист	№ док	Подпись	Дата
------	-------	------	-------	---------	------

боток и точек, определяемых трубокабелеискателем (при съемке подземных коммуникаций).

6.1.5.5. Получить согласование владельцев (операторов) пересекаемых и параллельно идущих дорог и инженерных коммуникаций о точности и полноте представленных данных.

6.1.5.6. Указать ближайшие подъездные пути к месту расположения площадочных объектов. При отсутствии таковых выполнить геодезическую съемку к ближайшим автодорогам

6.1.6. Технический отчет по результатам инженерно-геодезических изысканий должен включать текстовую и графическую части согласно СП 47.13330.2012 в том числе содержать:

- обзорную схему района строительства с нанесением близлежащих населенных пунктов, объектов и коммуникаций;
- топографические планы проектируемой полосы (площадки), съемку пересечений коммуникаций (подходов коммуникаций к площадкам);
- продольные профили трасс линейных объектов;
- ведомости углов поворота, прямых и кривых (прямых и углов), пересекаемых угодий и лесов, пересекаемых и близкорасположенных водотоков, автомобильных и железных дорог, надземных и подземных сооружений, в том числе сносимых сооружений и отчуждаемых угодий, оврагов, лощин, заболоченных и косогорных участков.

6.2. Инженерно-геологические изыскания

Выполнить комплекс инженерно-геологических изысканий (в соответствии с требованиями СП 47.13330.2012, СП 11-105-97), включая:

6.2.1. Инженерно-геологическая рекогносцировка объекта изысканий.

6.2.2. Плановая и высотная привязка выработок.

6.2.3. Проходка горных выработок.

Расстояние между горными выработками и их глубины в соответствии с СП 47.13330.2012.

В местах переходов через автомобильные и железные дороги выполнить не менее двух горных выработок на переход, через водотоки и овраги не менее трёх выработок (из них одну – в русле).

6.2.4. Бурение скважин сопровождается гидрогеологическими наблюдениями и отбором проб грунтов и подземных вод в количестве, определяемом п. 7.16 (грунты) и п. 7.14 (вода) части I СП 11-105-97. Отбор и транспортировка образцов грунтов выполняется в соответствии с ГОСТ 12071-2014.

6.2.5. Установить литологическое строение массива горных пород;

6.2.6. Определить наличие водоносных горизонтов, влияющих на строительство и эксплуатацию сооружений;

6.2.7. Лабораторные исследования грунтов и подземных вод для оценки их физико-механических и агрессивных свойств. Состав, объемы и методы лабораторных определений характеристик грунтов и подземных вод выполнить в количестве не менее регламентируемого (п. 8.19 СП 11-105-97, часть I).

6.2.8. Выполнить классификацию грунтов по трудности разработки согласно приложению IV к ФЕР 81-02-Пр(1)-2001 «Федеральные единичные расценки на строительные и специальные строительные работы»;

6.2.9. Выполнить геофизические исследования с учетом требований СП 11-105-97, часть VI для:

Ив.№ ориг.	Подпись и дата	Взам. инв. №

Изм.	Кол.у	Лист	№ док	Подпись	Дата

- 1) оценки коррозионной активности грунтов;
 2) расчета параметров и проектирования электрозаземления и электрохимзащиты.
- 6.2.10. При выявлении на территории проектируемого строительства развития опасных геологических и инженерно-геологических процессов (СП 115.1333.2016) инженерно-геологические изыскания выполнять в соответствии с СП 11-105-97, часть II. Сформировать рекомендации по снижению их влияния на сооружения.
- 6.2.11. Камеральная обработка полевых материалов выполняется в соответствии с СП 47.13330.2012, СП 11-105-97.
- 6.2.12. По коридору коммуникаций на профилях трасс и профилях переходов через водные объекты должны быть показаны:
 - уровень поверхностных вод 1%, 2%, 10% обеспеченности;
 - тип болот, строительная категория грунтов;
 - уровень подземных вод.
- 6.2.13. При наличии на территории проектируемого строительства специфических грунтов инженерно-геологические изыскания выполнять в соответствии с требованиями СП 47.13330.2012 (п. 6.7.2), СП 11-105-97 (часть III).
- 6.2.14. Дать прогноз возможных изменений инженерно-геологических условий в сфере взаимодействия проектируемых объектов с геологической средой при строительстве и эксплуатации.
- 6.2.15. Состав и содержание технического отчета должны соответствовать требованиям пп. 6.7.1, 6.7.2 СП 47.13330.2012, пп. 7.20, 8.20 СП 11-105-97, часть I.

6.3. Инженерно-гидрометеорологические изыскания

Выполнить комплекс инженерно-гидрометеорологических изысканий в соответствии с требованиями нормативных документов, включая:

- 6.3.1. Рекогносцировочное обследование переходов по трассе газопровода.
- 6.3.2. Определение наибольших глубин в пределах нескольких макроформ.
- 6.3.3. Описание гидроморфологических условий участков переходов.
- 6.3.4. Произвести гидрологические расчёты наибольших расходов воды 1%, 2%, 10 %-ной обеспеченности
- 6.3.5. Расчёты наивысших уровней воды 1%, 2%, 10 %-ной обеспеченности выполнить по исходным данным – максимальным расходам, поперечным профилям, коэффициентам шероховатости по участкам, измеренным уклонам водной поверхности (поймы).
- 6.3.6. Расчёты русловых деформаций выполнить на период 50 лет.
- 6.3.7. Выполнить изучение опасных гидрометеорологических процессов и явлений, сформировать рекомендации по снижению их влияния на сооружения.
- 6.3.8. Состав и содержание Технического отчета по результатам инженерно-гидрометеорологических изысканий определять согласно п. 7.6.1 СП 47.13330.2012, а также СП 11-103-97.

В составе Технического отчета предоставить графическое приложение – обзорную схему с нанесенными проектируемыми объектами, согласно СП 11-103-97.

В составе Технического отчета представить климатическую характеристику участка изысканий с включением сведений по

Изм.	Кол.у	Лист	№ док	Подпись	Дата
Изм.	Кол.у	Лист	№ док	Подпись	Дата

	<p>следующим элементам:</p> <ul style="list-style-type: none"> - температурный режим воздуха; - давление атмосферного воздуха; - атмосферные осадки; - снежный покров; - атмосферные явления; - повторяемость направления ветра и штилей, розу ветров; <p>- привести районирование территории по весу снегового покрова, по давлению ветра, по толщине стенки гололеда.</p> <p>6.4. Инженерно-экологические изыскания</p> <p>6.4.1. Работы выполнить в соответствии с СП 47.13330.2012, СП 11-102-97 «Инженерно-экологические изыскания для строительства», общероссийскими и ведомственными инструкциями, указаниями, правилами и настоящим заданием, включая:</p> <ul style="list-style-type: none"> - Обследование площадки строительства и прилегающей территории; - Выявление жилой застройки, описание застройки на прилегающей к проектируемому объекту территории; - Описание растительности на территории объекта; - Выявление местоположения потенциальных источников загрязнения окружающей среды. Выявление участков развития опасных геологических, гидрометеорологических и техногенных процессов и явлений, а также нанесение ареалов загрязнения на схему при их наличии; - Сбор информации о наличии объектов культурного наследия, о наличии особо охраняемых природных территорий и т.п.; <p>Оценку загрязненности почв по показателям: рН, нефтепродукты, тяжелые металлы, микробиологические и паразитологические показатели по данным государственного доклада «О состоянии санитарно-эпидемиологического благополучия населения Республики Чувашия».</p> <ul style="list-style-type: none"> - Оценку фонового загрязнения атмосферного воздуха (диоксид азота, оксид азота, диоксид серы, оксид углерода, взвешенные вещества) по данным Чувашский ЦГМС - филиал ФГБУ «Верхне-Волжское УГМС» и государственного доклада «О состоянии санитарно-эпидемиологического благополучия населения Республики Чувашия». <p>Средства измерений, применяемые при инженерных изысканиях для строительства, должны пройти государственный метрологический контроль, выполняемый аккредитованными метрологическими службами в порядке, установленном Ростехрегулированием.</p>
<p>7. Перечень нормативных документов, в соответствии с требованиями которых необходимо выполнить инженерные изыскания</p>	<p>7.1. При производстве инженерно-геодезических изысканий руководствоваться действующими нормативными документами: СП 47.13330.2012, общероссийскими и ведомственными инструкциями, указаниями, правилами и настоящим заданием.</p> <p>7.2. При производстве инженерно-геологических изысканий руководствоваться действующими в РФ техническими требованиями, в т.ч. СП 47.13330.2012, СП 11-105-97.</p> <p>7.3. При производстве инженерно-гидрометеорологических изысканий руководствоваться действующими нормативными документами (СП 47.13330.2012, СП 11-103-97), общероссийскими и ведомственными инструкциями, указаниями, правилами и настоящим заданием.</p> <p>7.4. При производстве инженерно-экологических изысканий руководствоваться действующими нормативными документами (СП 47.13330.2012, СП 11-102-97), общероссийскими и ведомствен-</p>

Взам. инв. №	Подпись и дата	Инв. № ориг.
--------------	----------------	--------------

Изм.	Кол.у	Лист	№ док	Подпись	Дата
------	-------	------	-------	---------	------

ными инструкциями, указаниями, правилами и настоящим заданием.

7.5. При производстве работ соблюдать правила, изложенные в ПТБ-88 «Правила по технике безопасности на топографо-геодезических работах», изд.1991.

7.6. Постановление Правительства Российской Федерации от 16.02.2008 № 87 «О составе разделов проектной документации и требованиях к их содержанию».

7.7. Постановления Правительства Российской Федерации от 19.01.2006 № 20 «Об инженерных изысканиях для подготовки проектной документации, строительства, реконструкции объектов капитального строительства».

Инв.№ ориг.	Подпись и дата					Взам. инв. №
Изм.	Кол.у	Лист	№ док	Подпись	Дата	Лист 51



ЧУВАШСКАЯ РЕСПУБЛИКА
АДМИНИСТРАЦИЯ ГОРОДА АЛАТЫРЯ

от 04 05 2018 г. № 1412
На № _____ от _____

429820, г. Алатырь, ул. Первомайская, 87, тел.(83531)-2-02-70, факс.(83531)-2-04-25, e-mail: galatr@cap.ru

**Генеральному директору ООО
«ИНСТРОЙПРОЕКТ» - В.А. Комарову**

На Ваше письмо от 13.04.2018 г. № 404/04-18, администрация города Алатыря направляет Вам запрашиваемую информацию:

- Граница г. Алатырь утверждена Решением Собрания депутатов города Алатыря пятого созыва от 09.06.2015 №39/46-5 "О внесении изменений в Генеральный план Алатырского городского округа Чувашской Республики, утвержденный решением Собрания депутатов IV созыва Алатырского городского самоуправления г.Алатырь Чувашской Республики от 28 февраля 2006 г. №6 и об установлении границы населенного пункта – город Алатырь";

- Генеральный план г. Алатырь утвержден Решением Собрания депутатов города Алатыря IV созыва от 28.02.2006 г. №6 "Об утверждении генерального плана г.Алатырь";

- Правила землепользования и застройки территории г. Алатырь утверждены Решением Собрания депутатов города Алатыря шестого созыва от 28.12.2016 г. №91/16-6 "Об утверждении Правил землепользования и застройки Алатырского городского округа в новой редакции";

- Утвержденные красные линии на территории г. Алатырь отсутствуют;

- Утвержденные схемы расположения земельных участков на кадастровом плане территории в пределах размещения проектируемого Объекта на территории г. Алатырь Республики Чувашия отсутствуют;

- Утвержденные границы зон действия публичных сервитутов в пределах размещения проектируемого Объекта на территории г. Алатырь Республики Чувашия отсутствуют.

Заместитель главы администрации по вопросам градостроительства и ЖКХ - начальник
Управления градостроительства и городского хозяйства администрации города Алатыря

Ю.Ф. Ведин

Дугин А.В.
2-03-39

Взам. инв. №	
Подпись и дата	
Инв. № ориг.	

Изм.	Кол.у	Лист	№ док	Подпись	Дата

СТНГ2.5159.11-21/1136-1-ПМТ

Лист

52



ЧУВАШСКОЕ РЕСПУБЛИКАНОЕ
УЛАТ-РАЙОННОЕ
АДМИНИСТРАЦИОННОЕ

ЧУВАШСКАЯ РЕСПУБЛИКА
АДМИНИСТРАЦИЯ
АЛАТЫРСКОГО РАЙОНА

429820, г. Алатырь,
ул. Ленина, д.29
Тел. (8231) 2-13-39
Факс: (8231) 2-13-39
E-mail: alatr@cap.ru
ОКПО 04050377. ОГРН 1022101629010
ИНН/КПП 2101001269/210101001

07.05.2018 г. № 1576
На № 403/04-18 от 13.04.2018

ООО «Инстройпроект»
г. Ярославль, ул. Свободы, д.1/2

Администрация Алатырского района направляет информацию необходимую для разработки проекта межевания территории в отношении объекта «Газопровод межпоселковый по ул. Менделеева в г. Алатырь и межпоселковый газопровод высокого давления п. Новиковка – п. Знаменка-п. Анютино Алатырского района Чувашской Республики для газоснабжения комбината керамических изделий ООО «Стройкерамика» (закольцовка):

1. Границы Стемасского и Алтышевского сельских поселений утверждены.
2. Граница п. Знаменка Алатырского района утверждена.
3. Генеральный план Стемасского сельского поселения утвержден Решением собрания депутатов Стемасского сельского поселения от 11.11.2008 г. № 33/3. Генеральный план Алтышевского сельского поселения утвержден Решением собрания депутатов Алтышевского сельского поселения от 12.11.2008 г. № 36/3.
4. Правила землепользования и застройки территории Стемасского сельского поселения утверждены - Решением собрания депутатов Стемасского сельского поселения №46/2 от 18.03.2010 г. (внесены изменения от 30.12.2016 г. №15/04) Правила землепользования и застройки территории Алтышевского сельского поселения утверждены Решением собрания депутатов Алтышевского сельского поселения №51/03 от 09.04.2010 г. (внесены изменения от 30.12.2016 г. №17/02)
5. Красные линии в пределах размещения проектируемого Объекта на территории Стемасского и Алтышевского сельских поселений не утверждены.
6. Сведений об утвержденных схемах расположения земельных участков на кадастровом плане территории в пределах размещения

Ив. № ориг.	Взам. инв. №
Подпись и дата	

Изм.	Кол.у	Лист	№ док	Подпись	Дата

СТНГ2.5159.11-21/1136-1-ПМТ

Лист

53

проектируемого Объекта на территории Стемасского и Алтышевского сельских поселений Алатырского района и срок действия которых не истек, не имеются.

7. Сведений об утвержденных границ зон действия публичных сервитутов в пределах размещения проектируемого Объекта на территории Стемасского и Алтышевского сельских поселений Алатырского района, не имеются.

Первый заместитель главы –
начальник отдела по сельскому
хозяйству, экономике, экологии,
имущественных и земельных отношений



В.А. Кандрашин

Сазанов А.В.
☎ 8(83531) 2-05-08
alatr_construc1@cap.ru

Инд. № ориг.	Подпись и дата	Взам. инв. №

Изм.	Кол.у	Лист	№ док	Подпись	Дата

СТНГ2.5159.11-21/1136-1-ПМТ

Лист

54



**МИНИСТЕРСТВО
ПРИРОДНЫХ РЕСУРСОВ И ЭКОЛОГИИ
РОССИЙСКОЙ ФЕДЕРАЦИИ
(Минприроды России)**

ул. Б. Грузинская, д. 4/6, Москва, 125993,
тел. (499) 254-48-00, факс (499) 254-43-10
сайт: www.mnr.gov.ru
e-mail: minprirody@mnr.gov.ru
телетайп 112242 СФЕН

07.03.2018 № 12.53/6638

на № _____ от _____

По списку рассылки

О предоставлении информации

Минприроды России рассмотрело поступившее обращение о предоставлении информации о наличии особо охраняемых природных территорий федерального значения относительно испрашиваемого объекта и сообщает.

Проектируемый объект не находится в границах особо охраняемых природных территорий (далее – ООПТ) федерального значения.

Вместе с тем, в случае затрагивания указанным объектом природных зон и объектов, имеющих ограничения по использованию и подлежащих особой защите (водные объекты, водоохранные зоны и прибрежные защитные полосы, леса, объекты растительного и животного мира, занесенные в Красные книги и др.), при проектировании и осуществлении работ необходимо руководствоваться положениями Водного кодекса Российской Федерации, Лесного кодекса Российской Федерации и иного законодательства в соответствующей сфере.

По вопросу получения информации о наличии ООПТ регионального и местного значения, а также объектов растительного и животного мира, занесенных в Красную книгу субъектов Российской Федерации, целесообразно обратиться в органы исполнительной власти соответствующего субъекта Российской Федерации.

На сайте Минприроды России разделе документы (вкладка Документы по вопросам ООПТ) по адресу http://www.mnr.gov.ru/docs/dokumenty_po_voprosam_oopt/o_predostavlenii_informatsii_o_nalichii_otstsvii_oopt_dlya_inzhenerno_ekologicheskikh_izyskaniy/ содержится исчерпывающий перечень муниципальных образований субъектов Российской Федерации, в границах которых имеются ООПТ федерального значения, а также территории, зарезервированные под создание новых ООПТ федерального значения согласно Плану мероприятий по реализации Концепции развития системы особо охраняемых природных территорий федерального значения на период до 2020 года, утвержденному распоряжением Правительства Российской Федерации от 22.12.2011 № 2322-р.

В связи с изложенным считаем возможным использовать данное письмо с Перечнем, как информацию о сведениях об ООПТ федерального значения, выданного уполномоченным государственным органом в сфере охраны окружающей среды, при проведении инженерных изысканий и разработке проектно-сметной документации.

Ив.№ ориг.	Подпись и дата	Взам. инв. №

Изм.	Кол.у	Лист	№ док	Подпись	Дата

СТНГ2.5159.11-21/1136-1-ПМТ

Лист

55

Дополнительно сообщаем, что в настоящее время уполномоченные органы государственной власти Российской Федерации и субъектов Российской Федерации не располагают информацией о наличии/отсутствии объектов животного и растительного мира, занесенных в Красную книгу Российской Федерации, а также путей миграции в пределах локального участка, где планируется осуществлять хозяйственную деятельность.

На основании постановлений Правительства Российской Федерации: от 19.01.2006 № 20, от 05.03.2007 № 145, от 16.02.2008 № 87 любое освоение земельного участка сопровождается инженерно-экологическими изысканиями с проведением собственных исследований на предмет наличия растений и животных, занесенных в Красные книги Российской Федерации и субъекта Российской Федерации.

Согласно Приложениям С и В к Российскому национальному стандарту добровольной лесной сертификации по схеме Лесного попечительского совета, версии 5 (документ одобрен Координационным советом национальной инициативы ЛПС 25.12.2007, аккредитован FSC International в 2008 году), для получения достоверной информации по запрашиваемым участкам исполнитель самостоятельно проводит оценку воздействия на окружающую среду и/или экологическую экспертизу с целью инвентаризаций редких и находящихся под угрозой исчезновения видов растений, животных и грибов, в том числе занесенных в Красную книгу Российской Федерации и красные книги субъектов Российской Федерации.

Предприятие собирает доступную информацию о ключевых биотопах: местообитаниях редких и находящихся под угрозой исчезновения видов растений, грибов и беспозвоночных животных, а также участках, имеющих особое значение для осуществления жизненных циклов (размножения, выращивания молодняка, нагула, отдыха, миграции и других) позвоночных животных, присутствующих на сертифицируемой территории.

Вся полученная информация предоставляется в орган государственной власти субъекта Российской Федерации, осуществляющий переданные полномочия в области охраны и использования объектов животного мира в соответствии со ст. 6 Федерального закона от 24.04.1995 № 52 «О животном мире», который осуществляет переданные полномочия Российской Федерации по мониторингу, учету и ведению кадастра объектов животного мира, включая объекты, занесенные в Красную книгу Российской Федерации на территориях субъектов Российской Федерации, за исключением особо охраняемых природных территорий федерального значения.

Заместитель директора Департамента
государственной политики и регулирования
в сфере охраны окружающей среды

 И.В. Давыдов

Исп. Гапченко С.А. (499) 254-63-69

Ив. № ориг.	Подпись и дата	Взам. инв. №

Изм.	Кол.у	Лист	№ док	Подпись	Дата

СТНГ2.5159.11-21/1136-1-ПМТ

Лист

56



**ЧАВАШ РЕСПУБЛИКИН
СУТ САНТАЛАК РЕСУРСЕСЕН
ТАТА ЭКОЛОГИ МИНИСТЕРСТВИ**

ООО «Инстройпроект»

МИНИСТР СҪУМĔ

**МИНИСТЕРСТВО
ПРИРОДНЫХ РЕСУРСОВ И ЭКОЛОГИИ
ЧУВАШСКОЙ РЕСПУБЛИКИ
(МИНПРИРОДЫ ЧУВАШИИ)**

ЗАМЕСТИТЕЛЬ МИНИСТРА

Ленинградская ул., д. 33, г. Чебоксары,
Чувашская Республика, 428021,
тел.: (8352) 62-69-22, факс: (8352) 62-73-83,
e-mail: minpriroda@cap.ru
www.minpriroda.cap.ru
ОКПО 54080952, ОКОГУ 23250
ОГРН 1022101141700,
ИНН 2128039728, КПП 213001001

11.01.2018 № 15/01-18-2

На № _____ от _____

В ответ на запрос от 11.01.2018 № 15/01-18 по объекту «Газопровод межпоселковый по ул. Менделеева в г. Алатырь и межпоселковый газопровод высокого давления п. Новиковка – п. Знаменка – п. Анютино Алатырского района Чувашской Республики для газоснабжения комбината керамических изделий ООО «Стройкерамика» (закольцовка)» Министерство природных ресурсов и экологии Чувашской Республики сообщает, что на территории расположения объекта особо охраняемые природные территории регионального значения отсутствуют.

В.Н. Кузюков

Иванов Семен Александрович
(8352)626849

Инв. № ориг.	Подпись и дата	Взам. инв. №						Лист
Изм.	Кол.у	Лист	№ док	Подпись	Дата	СТНГ2.5159.11-21/1136-1-ПМТ		
						57		



ЧАВАШ РЕСПУБЛИКИ
УЛАТӐР РАЙОНӐН
АДМИНИСТРАЦИЙӐ

ЧУВАШСКАЯ РЕСПУБЛИКА
АДМИНИСТРАЦИЯ
АЛАТЫРСКОГО РАЙОНА

429820, г. Алатырь,
ул. Ленина, д.29
Тел./Факс: (83531) 2-13-39
E-mail: alatr@cap.ru
ОКПО 04050377, ОГРН 1022101629010
ИНН/КПП 2101001269/212201001

28.02.2018 г. № 704-6
На № 11/01-18 от 11.01.2018 г.

Генеральному директору
ООО «Инстройпроект»


Комарову В.А.

инд. 150000, г. Ярославль,
ул. Свободы, д. 1/2

sid@yarisp.ru

Администрация Алатырского района Чувашской Республики на Ваш запрос направляет сведения о территории, необходимые для разработки проектной документации по объекту «Газопровод межпоселковый по ул. Менделеева в г. Алатырь и межпоселковый газопровод высокого давления п. Новиковка - п.Знаменка - п.Анютино Алатырского района Чувашской Республики для газоснабжения комбината керамических изделий ООО «Стройкерамика» (закольцовка)» код стройки 21/1136-1 (Объект), согласно представленному ситуационному плану и схеме расположения оси проектируемого Объекта на кадастровом плане территории.

1. Наличие /отсутствие особо охраняемых природных территорий на территории расположения Объекта.

И.о. первого заместителя главы-
начальника отдела по сельскому
хозяйству, экономике, экологии,
имущественных и земельных отношений  В.А.Кандрашин

8(83531) 2-47-42

И.о. первого заместителя главы- начальника отдела по сельскому хозяйству, экономике, экологии, имущественных и земельных отношений	Взам. инв. №
И.о. первого заместителя главы- начальника отдела по сельскому хозяйству, экономике, экологии, имущественных и земельных отношений	Подпись и дата
И.о. первого заместителя главы- начальника отдела по сельскому хозяйству, экономике, экологии, имущественных и земельных отношений	Инв.№ ориг.

Изм.	Кол.у	Лист	№ док	Подпись	Дата

СТНГ2.5159.11-21/1136-1-ПМТ

Лист

58



**МИНИСТЕРСТВО КУЛЬТУРЫ
РОССИЙСКОЙ ФЕДЕРАЦИИ
(Минкультуры России)**

125993, ГСП-3, Москва,
Малый Гнезниковский пер., д. 7/6, стр. 1, 2
Телефон: +7 495 629 10 10
E-mail: mail@mkrf.ru

« 17 » 01. 2018 № 322-12-02

на № _____ от « _____ » _____

ООО «ИНСТРОЙПРОЕКТ»

sid@yarisp.ru

ул. Свободы, д. 1/2,
г. Ярославль, 150000

Департамент государственной охраны культурного наследия Минкультуры России рассмотрел обращение ООО «ИНСТРОЙПРОЕКТ» от 11.01.2018 № 05/01-2018 по вопросу представления сведений о наличии объектов культурного наследия на земельном участке по адресу: Чувашская Республика, Алатырский район, п. Новиковка – п. Знаменка – п. Анютино, и сообщает следующее.

Согласно нормам Федерального закона от 25.06.2002 № 73-ФЗ «Об объектах культурного наследия (памятниках истории и культуры) народов Российской Федерации» органы государственной власти субъектов Российской Федерации, а также органы местного самоуправления, уполномоченные в области сохранения, использования, популяризации и государственной охраны объектов культурного наследия, ведут учет объектов культурного наследия всех категорий историко-культурного значения, расположенных на территории конкретного региона. Региональным органом охраны объектов культурного наследия на территории Чувашской Республики является Министерство культуры по делам национальностей и архивного дела Чувашской Республики.

Также сообщаем, что объекты культурного наследия, включенные в перечень отдельных объектов культурного наследия федерального значения, полномочия по государственной охране которых осуществляются Минкультуры России, утвержденный распоряжением Правительства Российской Федерации от 01.06.2009 № 759-р, на территории вышеуказанного участка отсутствуют.

Ивв. № ориг.	Подпись и дата	Взам. инв. №

Изм.	Кол.у	Лист	№ док	Подпись	Дата	СТНГ2.5159.11-21/1136-1-ПМТ	Лист
							59

В связи с изложенным, Минкультуры России направило обращение ООО «ИНСТРОЙПРОЕКТ» в Министерство культуры по делам национальностей и архивного дела Чувашской Республики с просьбой рассмотреть его в рамках полномочий, осуществляемых данным органом государственной власти, и проинформировать заявителя о результатах рассмотрения.

Заместитель директора Департамента
государственной охраны
культурного наследия



И.А.Пазенко

Масленников К.И.
(495) 629-10-10 доб. 1581

Инв. № ориг.	Подпись и дата					Взам. инв. №
Изм.	Кол.у	Лист	№ док	Подпись	Дата	Лист
						60
СТНГ2.5159.11-21/1136-1-ПМТ						



ЧУВАШ РЕСПУБЛИКИН КУЛЬТУРА,
НАЦИОНАЛЬНОСЕН ЁСЁСЕН ТАТА
АРХИВ ЁСЁН МИНИСТЕРСТВИ

ООО «Инстройпроект»

МИНИСТЕРСТВО КУЛЬТУРЫ,
ПО ДЕЛАМ НАЦИОНАЛЬНОСТЕЙ
И АРХИВНОГО ДЕЛА
ЧУВАШСКОЙ РЕСПУБЛИКИ
(МИНКУЛЬТУРЫ ЧУВАШИИ)

Президентский б-р, д. 17, г. Чебоксары
Чувашская Республика, 428004,
тел. (8352) 62-00-34, факс (8352) 62-52-53,
e-mail: culture@сar.ru, ОКПО 71027866,
ОГРН 1042128009880,
ИНН/КПП 2128054290/213001001

09.01.2018 № 05/23-789

На № 13/01-18 от 11.01.2018

Министерство культуры, по делам национальностей и архивного дела Чувашской Республики в ответ на ваш запрос сообщает, что на участке реализации проектных решений по титулу: «Газопровод межпоселковый по ул. Менделеева в г. Алатырь и межпоселковый газопровод высокого давления п. Новиковка - п. Знаменка - п. Анютино Алатырского района Чувашской Республики для газоснабжения комбината керамических изделий ООО «Стройкерамика» (закольцовка)», отсутствуют объекты культурного наследия, включенные в единый государственный реестр объектов культурного наследия (памятников истории и культуры) народов Российской Федерации, выявленные объекты культурного наследия.

Испрашиваемый земельный участок расположен вне зон охраны и вне защитных зон объектов культурного наследия.

Сведениями об отсутствии на испрашиваемом участке объектов, обладающих признаками объекта культурного наследия в соответствии со статьей 3 Федерального закона «Об объектах культурного наследия (памятниках истории и культуры) народов Российской Федерации» (далее - Федеральный закон), Министерство не располагает. Учитывая изложенное, заказчик работ в соответствии со ст. 28, 30, 31, 32, 36, 45.1 Федерального закона обязан:

обеспечить проведение и финансирование историко-культурной экспертизы земельного участка, подлежащего воздействию земляных, строительных, хозяйственных и иных работ, путем археологической разведки, в порядке, установленном ст. 45.1 Федерального закона;

предоставить в Министерство документацию, подготовленную на основании археологических полевых работ, содержащую результаты исследований, в соответствии с которыми определяется наличие или отсутствия объектов, обладающих признаками объекта культурного наследия на земельном участке, подлежащем воздействию земляных, строительных, хозяйственных и иных работ, а также заключение государственной историко-культурной экспертизы указанной документации (либо земельного участка).

В случае обнаружения в границе земельного участка, подлежащего воздействию земляных, строительных, хозяйственных и иных работ объектов, обладающих признаками объекта археологического наследия, и после принятия Министерством решения о включении данного объекта в перечень выявленных объектов культурного наследия:

Изм.	Кол.у	Лист	№ док	Подпись	Дата

СТНГ2.5159.11-21/1136-1-ПМТ

Лист

61

разработать в составе проектной документации раздел об обеспечении сохранности выявленного объекта культурного наследия или о проведении спасательных археологических полевых работ, включающих оценку воздействия проводимых работ на указанный объект археологического наследия (далее - документация или раздел документации, обосновывающий меры по обеспечению сохранности выявленного объекта культурного (археологического) наследия);

получить по документации или разделу документации, обосновывающий меры по обеспечению сохранности выявленного объекта культурного (археологического) наследия, заключение государственной историко-культурной экспертизы и представить его совместно с указанной документацией в Министерство на согласование;

обеспечить реализацию согласованной Министерством документации, обосновывающий меры по обеспечению сохранности выявленного объекта культурного (археологического) наследия.

Заместитель министра



А.В. Тимофеев

Краснов С.А.
8(8352) 64-22-32

Ив.№ ориг.	Подпись и дата	Взам. инв. №

Изм.	Кол.у	Лист	№ док	Подпись	Дата

СТНГ2.5159.11-21/1136-1-ПМТ

Лист

62



ЧУВАШ РЕСПУБЛИКИ
УЛАТӐР РАЙОНӐН
АДМИНИСТРАЦИЙӐ

ЧУВАШСКАЯ РЕСПУБЛИКА
АДМИНИСТРАЦИЯ
АЛАТЫРСКОГО РАЙОНА

429820, г. Алатырь,
ул. Ленина, д.29
Тел./Факс: (83531) 2-13-39
E-mail: alatr@cap.ru
ОКПО 04050377, ОГРН 1022101629010
ИНН/КПП 2101001269/212201001

28.02.2018 г. № 704-5
На № 10/01-18 от 11.01.2018 г.

Администрация Алатырского района Чувашской Республики на Ваш запрос направляет сведения о территории, необходимые для разработки проектной документации по объекту «Газопровод межпоселковый по ул. Менделеева в г. Алатырь и межпоселковый газопровод высокого давления п. Новиковка - п.Знаменка - п.Анютино Алатырского района Чувашской Республики для газоснабжения комбината керамических изделий ООО «Стройкерамика» (закольцовка)» код стройки 21/1136-1 (Объект), согласно представленному ситуационному плану и схеме расположения оси проектируемого Объекта на кадастровом плане территории.

1. **Наличие**/отсутствие объектов культурного наследия местного значения на территории расположения Объекта. От т.5 до т.18 оси **Зона особо охраняемых территорий – ООТ-4. Зона земель историко-культурного назначения** Правил землепользования и застройки Стемасского сельского поселения Алатырского района Чувашской Республики, утвержденных Собранием депутатов Стемасского сельского поселения Алатырского района Чувашской Республики от 30.12.2016 № 15/01.

Приложение: Выписка на 1 л.

И.о. первого заместителя главы-
начальника отдела по сельскому
хозяйству, экономике, экологии,
имущественных и земельных отношений



В.А.Кандрашин

8(83531) 2-47-42

Генеральному директору
ООО «Инстройпроект»

Комарову В.А.

инд. 150000, г. Ярославль,
ул. Свободы, д. 1/2

sid@yarisp.ru

Ив.№ ориг.	Взам. инв. №
Подпись и дата	

Изм.	Кол.у	Лист	№ док	Подпись	Дата

СТНГ2.5159.11-21/1136-1-ПМТ

Лист

63

**Статья 36.6. Градостроительные регламенты. Зоны особо охраняемых территорий
ООТ – 4. Зона земель историко-культурного назначения**

Зона земель историко-культурного назначения выделена ООТ – 4 в целях сохранения объектов культурного наследия (памятников истории и культуры). Правовой режим этих земель регулируется земельным законодательством Российской Федерации, законом Российской Федерации «Об объектах культурного наследия (памятниках истории и культуры) народов Российской Федерации».

В составе зоны ООТ – 4 расположены:

Караульная гора;

Воеводские луга;

Археологические раскопы.

Виды разрешенного использования земельных участков и объектов капитального строительства, предельные размеры земельных участков и параметры разрешенного строительства, реконструкции объектов капитального строительства:

№ п/п	Код (числовое обозначение) в соответствии с Классификатором	Вид разрешенного использования земельного участка (в соответствии с Классификатором видов разрешенного использования земельных участков утвержденным уполномоченным федеральным органом исполнительной власти)	Параметры разрешенного строительства, реконструкции объектов капитального строительства			
			Предельная этажность зданий, сооружений, этаж	Предельные размеры земельных участков (мин. - макс.), га	Максимальный процент застройки, %	Минимальные отступы от границ земельных участков
1	2	3	4	5	6	7
Основные виды и параметры разрешенного использования земельных участков и объектов капитального строительства						
1	3.6	Культурное развитие	2	мин. 0,2	70	3
2	5.0	Отдых (рекреация)	1	мин.0,12	70	3
3	9.1	Охрана природных территорий	1	мин.0,12	70	3
4	1.0	Сельскохозяйственное использование	0	мин.0,12	0	0
Вспомогательные виды и параметры использования земельных участков и объектов капитального строительства						
5	3.1	Коммунальное обслуживание	1	мин.0,003	80	1

Примечания:

1. Виды разрешенного использования земельного участка установлены в соответствии с Классификатором видов разрешенного использования земельных участков, утвержденным уполномоченным федеральным органом исполнительной власти.
2. Условно разрешенные виды разрешенного использования для данной территориальной зоны не устанавливаются.

Взам. инв. №	
Подпись и дата	
Инв. № ориг.	

Изм.	Кол.у	Лист	№ док	Подпись	Дата



**МИНИСТЕРСТВО
СЕЛЬСКОГО ХОЗЯЙСТВА
РОССИЙСКОЙ ФЕДЕРАЦИИ**
(Минсельхоз России)

ДЕПАРТАМЕНТ МЕЛИОРАЦИИ
(Депмелиорация)

Орликов пер., 1/11, Москва, 107139
Для телеграмм: Москва 84
Минроссельхоз
телефон/факс: (495) 607-88-37
E-mail: info@mel.mcx.ru
http://www.mcx.ru

ООО «Инстройпроект»

ул. Свободы, д. 1/2, г. Ярославль,
150000

sid@yarisp.ru

« 29 » 01 2018 г. № 20/60

Департамент мелиорации Минсельхоза России рассмотрел обращение ООО «Инстройпроект» от 11.01.2018 № 17/01-18 по вопросу предоставления сведений о наличии/отсутствии мелиорированных земель на территории расположения объекта «Газопровод межпоселковый по ул. Менделеева в г. Алатырь и межпоселковый газопровод высокого давления п. Новиковка – п. Знаменка – п. Анютино Алатырского района Чувашской Республики для газоснабжения комбината керамических изделий ООО «Стройкерамика» (закольцовка)», код стройки 21/1136-1 в соответствии с прилагаемым ситуационным планом и схемой, и сообщает.

По информации подведомственного Минсельхозу России ФГБУ «Управление «Чувашмелиоводхоз» на территории расположения объекта мелиорированные земли отсутствуют.

Директор

В.А. Жуков

Кропина Е.А.
8 (495) 607-64-25

Инд. № ориг.	Подпись и дата	Взам. инв. №

Изм.	Кол.у	Лист	№ док	Подпись	Дата	СТНГ2.5159.11-21/1136-1-ПМТ	Лист
							65



ЧĂВАШ РЕСПУБЛИКИ
ЯЛ ХУСАЛАХ МИНИСТЕРВИ

МИНИСТЕРСТВО СЕЛЬСКОГО ХОЗЯЙСТВА
ЧУВАШСКОЙ РЕСПУБЛИКИ

(МИНСЕЛЬХОЗ ЧУВАШИИ)

Президентский б-р, д. 17, г. Чебоксары
Чувашская Республика, 428004,
тел. (8352) 62-08-45, факс (8352) 62-31-84,
e-mail agro@сar.ru, ОКПО 00086208,
ОГРН 1022101151005,
ИНН/КПП 2128016248/212801001

ООО «Инстройпроект»

Генеральному директору
Комарову В.А.

16.01.2018 № 02/12-241

На № 18/01-18 от 11.01.2018

Министерство сельского хозяйства Чувашской Республики рассмотрело Ваше письмо от 11.01.2018 г. № 18/01-18 и сообщает, что по данным ФГБУ «Управление «Чувашмелиоводхоз» на предоставленной Вами схеме прохождения объекта «Газопровод межпоселковый по ул. Менделеева в г. Алатырь и межпоселковый газопровод высокого давления п. Новиковка - п. Знаменка - п. Анютино Алатырского района Чувашской Республики для газоснабжения комбината керамических изделий ООО «Стройкерамика» (закольцовка)» мелиорированные земли отсутствуют.

Заместитель Председателя Кабинета
Министров Чувашской Республики - министр

С.Г. Артамонов

Исп. Якимов Анатолий Сергеевич,
тел. (8352) 642238, доб. 1434

Инд. № ориг.	Подпись и дата	Взам. инв. №

Изм.	Кол.у	Лист	№ док	Подпись	Дата

СТНГ2.5159.11-21/1136-1-ПМТ

Лист

66



ЧУВАШ РЕСПУБЛИКИ
УЛАТЪР РАЙОНĔН
АДМИНИСТРАЦИЙĔ

ЧУВАШСКАЯ РЕСПУБЛИКА
АДМИНИСТРАЦИЯ
АЛАТЫРСКОГО РАЙОНА

429820, г. Алатырь,
ул. Ленина, д.29
Тел./Факс: (83531) 2-13-39
E-mail: alatr@cap.ru
ОКПО 04050377, ОГРН 1022101629010
ИНН/КПП 2101001269/212201001

28.02.2018 г. № 704-3
На № 08/01-18 от 11.01.2018 г.

Генеральному директору
ООО «Инстройпроект»

Комарову В.А.


инд. 150000, г. Ярославль,
ул. Свободы, д. 1/2

sid@yarisp.ru

Администрация Алатырского района Чувашской Республики на Ваш запрос направляет сведения о территории, необходимые для разработки проектной документации по объекту «Газопровод межпоселковый по ул. Менделеева в г. Алатырь и межпоселковый газопровод высокого давления п. Новиковка - п.Знаменка - п.Анютино Алатырского района Чувашской Республики для газоснабжения комбината керамических изделий ООО «Стройкерамика» (закольцовка)» код стройки 21/1136-1 (Объект), согласно представленному ситуационному плану и схеме расположения оси проектируемого Объекта на кадастровом плане территории.

1. Наличие/отсутствие мелиорируемых земель на территории расположения Объекта.

И.о. первого заместителя главы-
начальника отдела по сельскому
хозяйству, экономике, экологии,
имущественных и земельных отношений


В.А.Кандрашин

8(83531) 2-47-42

И.о. ориг.	Взам. инв. №
Подпись и дата	

Изм.	Кол.у	Лист	№ док	Подпись	Дата

СТНГ2.5159.11-21/1136-1-ПМТ

Лист

67



**Чăваш Республикин
Патшалăх ветеринари служби**

**Государственная ветеринарная служба
Чувашской Республики
(ГОСВЕТСЛУЖБА ЧУВАШИИ)**

Ленинградская ул., 33,
г. Чебоксары, Чувашская Республика, 428032,
тел. (8352) 64-20-83,
факс (8352) 62-05-90,
<http://www.vet.cap.ru>
e-mail vet@cap.ru,
ОКПО 49231774, ОГРН 1052128018360,
ИНН/КПП 2129056758/213001001

ООО «Инстройпроект»

На № 22.01.2018 № 05-31/210
19/01-18 от 11.01.2018

Государственная ветеринарная служба Чувашской Республики информирует о том, что на запрашиваемом участке местности, на котором будут проводиться инженерные изыскания на объекте: «Газопровод межпоселковый по ул. Менделеева в г. Алатырь и межпоселковый газопровод высокого давления п. Новикова – п. Знаменка – п. Анютино Алатырского района Чувашской Республики для газоснабжения комбината керамических изделий ООО «Стройкерамика» (закольцовка)», скотомогильников и иных мест захоронений биологических отходов не имеется.

Руководитель

С.И. Скворцов

А.М. Хайбуллин
тел: 64-20-86

Инд. № ориг.	Подпись и дата	Взам. инв. №

Изм.	Кол.у	Лист	№ док	Подпись	Дата

СТНГ2.5159.11-21/1136-1-ПМТ

Лист

68